



Drei Zinnern

Typ: **Hufeisen**
Etappen: **4**
Länge: **47.55 km**
Zeitraum: .. - ..

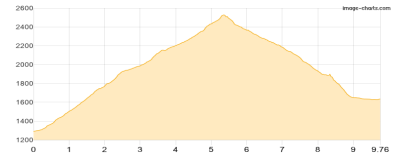
Gehzeit: **28:12 Stunden**
Aufstieg: **4467 Hm**
Abstieg: **3446 Hm**

Etappe 1

Birkental - Birkenschartlturm - Dreischusterhütte

Wandern **T2** - 1277 Hm Aufstieg - 933 Hm Abstieg - **07:25** Stunden Gehzeit - 9.76 km Strecke

Birkental 1287m - Dreischusterhütte 1626m

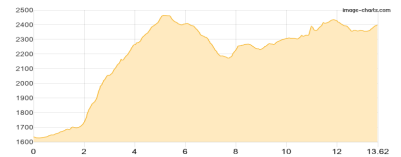


Etappe 2

Dreischusterhütte - Dreizinnenhütte - Langalm - Dreizinnenhütte

Wandern **T3** - 1309 Hm Aufstieg - 542 Hm Abstieg - **07:20** Stunden Gehzeit - 13.62 km Strecke

Dreischusterhütte 1626m - Dreizinnenhütte 2405m - Langalm 2235m - Dreizinnenhütte 2405m



Etappe 3

Dreizinnenhütte - Einserkofel - Zsigmondy-Hütte - Carduccihütte

Wandern **T3** - 876 Hm Aufstieg - 987 Hm Abstieg - **06:40** Stunden Gehzeit - 12.73 km Strecke

Dreizinnenhütte 2405m - Einserkofel 2698m - Zsigmondy-Hütte 2224m - Carduccihütte 2297m

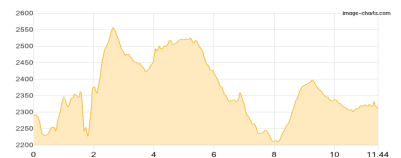


Etappe 4

Carduccihütte - Via ferrata Severino Casara - Rifugio Auronzo

Wandern **T6** - 1005 Hm Aufstieg - 984 Hm Abstieg - **06:50** Stunden Gehzeit - 11.44 km Strecke

Carduccihütte 2297m - Rifugio Auronzo 2320m





Drei Zinnern

Mögliche Unterkünfte

Dreischusterhütte 1626 m, AVS, Dusche: k.A., Tel: +39 0474 966610, Schlafplätze: 52

Dreizinnenhütte 2405 m, CAI, Dusche: ja, Tel: +39 0474 972002, Schlafplätze: -

Zsigmondy-Hütte 2224 m, AV: k.A., Dusche: k.A., Tel: +39 0474 710358, Schlafplätze: 75

Carduccihütte 2297 m, AV: k.A., Dusche: k.A., Schlafplätze: -

Rifugio Auronzo 2320 m, CAI, Dusche: k.A., Schlafplätze: -