



# Muttekopf-Runde 2021

Typ: **Rundtour**  
Etappen: **4**  
Länge: **32.56 km**  
Zeitraum: **.. - ..**

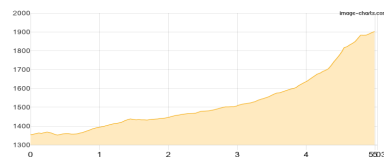
Gehzeit: **21:52 Stunden**  
Aufstieg: **3332 Hm**  
Abstieg: **3333 Hm**

## Etappe 1

### Boden - Hanauer Hütte

Wandern - 577 Hm Aufstieg - 34 Hm Abstieg - **02:40** Stunden Gehzeit - 5.03 km Strecke

Boden 1356m - Hanauer Hütte 1922m



## Etappe 2

### Hanauer Hütte - Muttekopf - Mutteköpfhütte

Wandern - 1194 Hm Aufstieg - 1151 Hm Abstieg - **07:30** Stunden Gehzeit - 9.98 km Strecke

Hanauer Hütte 1922m - Muttekopf 2774m - Mutteköpfhütte 1934m

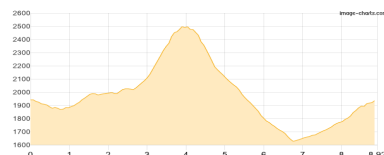


## Etappe 3

### Mutteköpfhütte - Vordere Platteinspitze - Latschenhütte - Mutteköpfhütte

Wandern - 1050 Hm Aufstieg - 1050 Hm Abstieg - **06:45** Stunden Gehzeit - 8.92 km Strecke

Mutteköpfhütte 1934m - Vordere Platteinspitze 2562m - Latschenhütte 1623m - Mutteköpfhütte 1934m

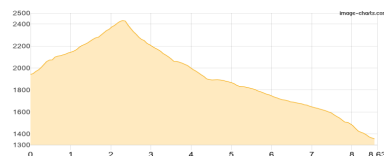


## Etappe 4

### Mutteköpfhütte - Hahntennjoch - Boden

Wandern - 511 Hm Aufstieg - 1098 Hm Abstieg - **05:00** Stunden Gehzeit - 8.63 km Strecke

Mutteköpfhütte 1934m - Hahntennjoch 1894m - Boden 1356m





# Muttekopf-Runde 2021

## Mögliche Unterkünfte

Hanauer Hütte 1922 m, DAV, Dusche: ja, mobil: +43 664 2669149, Schlafplätze: 112

Muttekopfhütte 1934 m, ÖAV, Dusche: ja, Tel: +43 664 123 69 28, mobil: +43 664 1236928, Schlafplätze: 70

Latschenhütte 1623 m, AV: k.A., Dusche: k.A., Schlafplätze: -