



Steinwald und Fichtel

Typ: **Hufeisen**
Etappen: **4**
Länge: **99.99 km**
Zeitraum: .. - ..

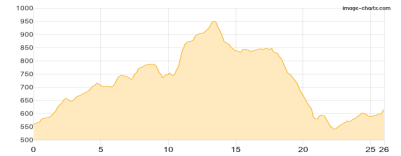
Gehzeit: **32:51 Stunden**
Aufstieg: **2979 Hm**
Abstieg: **2897 Hm**

Etappe 1

Steinwald Fichtel Tag1

Wandern **T3** - 672 Hm Aufstieg - 612 Hm Abstieg - **08:15** Stunden Gehzeit - 26 km Strecke

Platte (Waldershof) 946m

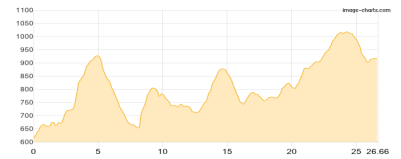


Etappe 2

Steinwald und Fichtel Tag3

Wandern **T2** - 1049 Hm Aufstieg - 746 Hm Abstieg - **09:10** Stunden Gehzeit - 26.66 km Strecke

Kösseine 939m - Hohe Matze 813m - Platte (Tröstauer Forst-West) 885m - Ochsenkopf (Bischofsgrüner Forst) 1024m - Goethefelsen 1010m - Weissmainfelsen 915m

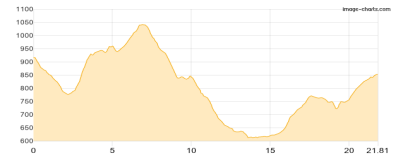


Etappe 3

Steinwald und Fichtel Tag 3

Wandern **T2** - 632 Hm Aufstieg - 697 Hm Abstieg - **07:10** Stunden Gehzeit - 21.81 km Strecke

Weissmainfelsen 915m - Seehügel 953m - Nußhardt 972m - Schneeberg (Fichtelgebirge) 1051m - Saale Quelle 716m - Großer Waldstein 877m

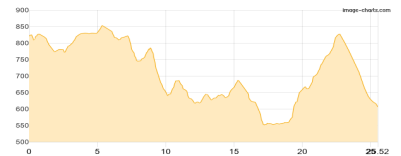


Etappe 4

Steinwald und Fichtel letzter Tag

Wandern **T1** - 626 Hm Aufstieg - 842 Hm Abstieg - **08:15** Stunden Gehzeit - 25.52 km Strecke

Grosser Kornberg 826m





Steinwald und Fichtel

Mögliche Unterkünfte