



Montafon

Typ: **Rundtour**
Etappen: **3**
Länge: **21.51 km**
Zeitraum: .. - ..

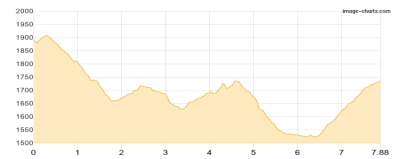
Gehzeit: **12:36 Stunden**
Aufstieg: **1503 Hm**
Abstieg: **2383 Hm**

Etappe 1

Golmerbahn Bergstation - Lindauer Hütte

Wandern **T2** - 458 Hm Aufstieg - 611 Hm Abstieg - **03:45** Stunden Gehzeit - 7.88 km Strecke

Lindauer Hütte 1744m

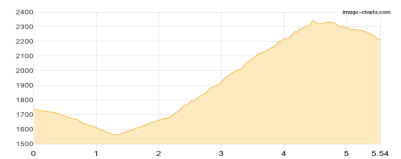


Etappe 2

Lindauer Hütte - Tilisunahütte

Klettersteig - 813 Hm Aufstieg - 340 Hm Abstieg - **04:05** Stunden Gehzeit - 5.54 km Strecke

Lindauer Hütte 1744m - Tilisunahütte 2211m

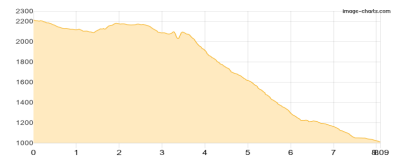


Etappe 3

Tilisunahütte - Tschaggunser Mittagsspitze - Alpilaalpe - Wanderparkplatz Latschau

Wandern **T5** - 232 Hm Aufstieg - 1432 Hm Abstieg - **04:45** Stunden Gehzeit - 8.09 km Strecke

Tilisunahütte 2211m - Tschaggunser Mittagsspitze 2080m - Alpilaalpe 1683m - Wanderparkplatz Latschau 1012m





Montafon

Mögliche Unterkünfte

Lindauer Hütte 1744 m, DAV, Dusche: ja, mobil: +43 664 5033456, Schlafplätze: 163

Tilisunahütte 2211 m, ÖAV, Dusche: ja, mobil: +43 664 1472 896, Schlafplätze: 122

Alpilaalpe 1683 m, AV: k.A., Dusche: k.A., Schlafplätze: -