



Tannheimer Tal

Typ:
Etappen: **3**
Länge: **32.28 km**
Zeitraum: .. - ..

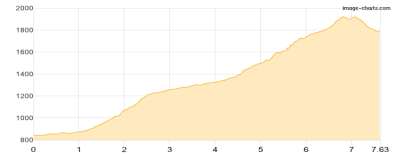
Gehzeit: **19:54 Stunden**
Aufstieg: **2898 Hm**
Abstieg: **2880 Hm**

Etappe 1

Talstation Breitenbergbahn - Aggenstein - Bad Kissinger Hütte

Wandern **T3** - 1172 Hm Aufstieg - 237 Hm Abstieg - **05:25** Stunden Gehzeit - 7.63 km Strecke

Talstation Breitenbergbahn 842m - Aggenstein 1985m - Bad Kissinger Hütte 1782m

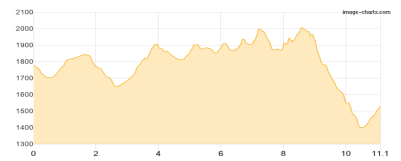


Etappe 2

Bad Kissinger Hütte - Schartschrofen - Rote Flüh - Otto-Mayr-Hütte

Wandern **T6** - 1151 Hm Aufstieg - 1396 Hm Abstieg - **08:10** Stunden Gehzeit - 11.1 km Strecke

Bad Kissinger Hütte 1782m - Schartschrofen 1968m - Rote Flüh 2111m - Otto-Mayr-Hütte 1530m

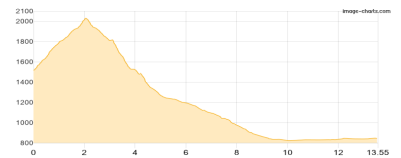


Etappe 3

Otto-Mayr-Hütte - Große Schlicke - Vilser Alpe - Talstation Breitenbergbahn

Wandern **T3** - 575 Hm Aufstieg - 1247 Hm Abstieg - **06:15** Stunden Gehzeit - 13.55 km Strecke

Otto-Mayr-Hütte 1530m - Große Schlicke 2059m - Vilser Alpe 1226m - Talstation Breitenbergbahn 842m





Tannheimer Tal

Mögliche Unterkünfte

Bad Kissinger Hütte 1782 m, DAV, Dusche: ja, mobil: +43 676 3731166, Schlafplätze: 53

Otto-Mayr-Hütte 1530 m, DAV, Dusche: ja, Tel: +43 5677 8457, Schlafplätze: 74

Vilser Alpe 1226 m, AV: k.A., Dusche: k.A., Schlafplätze: -