



Meraner Höhenweg Teil 1 2021

Typ: **Stützpunkt**
Etappen: **3**
Länge: **37.14 km**
Zeitraum: .. - ..

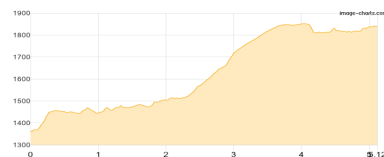
Gehzeit: **20:09 Stunden**
Aufstieg: **3061 Hm**
Abstieg: **2467 Hm**

Etappe 1

Hochmuth - Leiteraln - Gampen-Kuhalm - Hochganghaus

Wandern **T3** - 650 Hm Aufstieg - 170 Hm Abstieg - **03:10** Stunden Gehzeit - 5.12 km Strecke

Hochmuth 1361m - Leiteraln 1522m - Hochganghaus 1839m

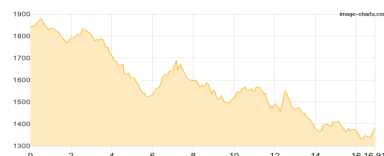


Etappe 2

Hochganghaus - Tablander Alm - Nassereithhütte - Giggelberg - Pirchhof - Galmein - Patleid

Wandern **T3** - 1033 Hm Aufstieg - 1490 Hm Abstieg - **08:45** Stunden Gehzeit - 16.91 km Strecke

Hochganghaus 1839m - Tablander Alm 1788m - Schutzhütte Nasereit 1532m - Giggelberg 1572m - Pirchhof 1432m - Galmein 1372m - Patleid 1386m

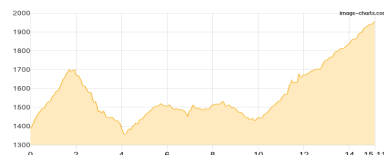


Etappe 3

Patleid - 10 - Wandhof - Mitterkas

Wandern **T3** - 1378 Hm Aufstieg - 807 Hm Abstieg - **08:15** Stunden Gehzeit - 15.11 km Strecke

Patleid 1386m





Meraner Höhenweg Teil 1 2021

Mögliche Unterkünfte

Leiteralm 1522 m, privat, Dusche: k.A., Schlafplätze: -

Hochganghaus 1839 m, privat, Dusche: k.A., Tel: +39 0473 443310, Schlafplätze: 30

Tablander Alm 1788 m, AV: k.A., Dusche: k.A., Schlafplätze: -

Schutzhütte Nasereit 1532 m, privat, Dusche: k.A., Tel: +39 0473 968222, Schlafplätze: 26

Giggelberg 1572 m, AV: k.A., Dusche: k.A., Schlafplätze: -

Pirchhof 1432 m, AV: k.A., Dusche: k.A., Schlafplätze: -

Galmein 1372 m, AV: k.A., Dusche: k.A., Schlafplätze: -

Patleid 1386 m, AV: k.A., Dusche: k.A., Schlafplätze: -