



2018 Kaunertal gegangen

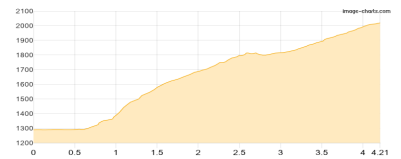
Typ: **Hufeisen** Gehzeit: **25:20 Stunden**
Etappen: **4** Aufstieg: **3981 Hm**
Länge: **40.75 km** Abstieg: **3344 Hm**
Zeitraum: **18.08.2018 - 21.08.2018**

Etappe 1 18.08.2018 Samstag

2018 Tag1 Kaunertal Feichten - Verpeilalpe - Verpeilhütte

Wandern **T3** - 752 Hm Aufstieg - 23 Hm Abstieg - **03:10** Stunden Gehzeit - 4.21 km Strecke

Feichten 1287m - Verpeilalpe 1802m - Verpeilhütte 2015m

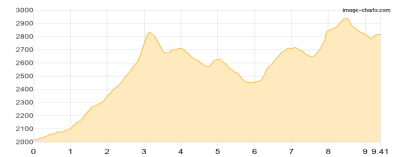


Etappe 2 19.08.2018 Sonntag

2018 Tag2 Kaunertal Verpeilhütte - Verpeiljoch - Mittelbergles See - Kaunergrathütte

Wandern **T3** - 1515 Hm Aufstieg - 721 Hm Abstieg - **07:45** Stunden Gehzeit - 9.41 km Strecke

Verpeilhütte 2015m - Verpeiljoch 2825m - Mittelbergles See 2451m - Kaunergrathütte 2817m

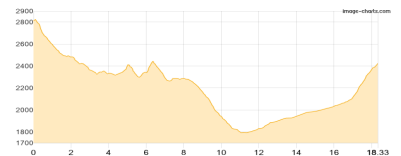


Etappe 3 20.08.2018 Montag

2018 Tag3 Kaunertal Kaunergrathütte - Karlesegg - Riffelseehütte - Taschachhaus

Wandern **T4** - 1030 Hm Aufstieg - 1414 Hm Abstieg - **08:40** Stunden Gehzeit - 18.33 km Strecke

Kaunergrathütte 2817m - Karlesegg 2452m - Riffelseehütte 2293m - Taschachhaus 2434m

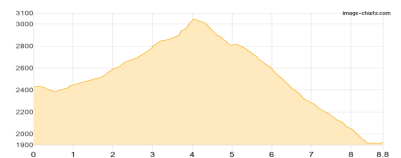


Etappe 4 21.08.2018 Dienstag

2018 Tag4 Kaunertal Taschachhaus - Ölgrubenjoch - Gepatschhaus

Wandern **T2** - 684 Hm Aufstieg - 1186 Hm Abstieg - **05:45** Stunden Gehzeit - 8.8 km Strecke

Taschachhaus 2434m - Ölgrubenjoch 3080m - Gepatschhaus 1928m





2018 Kaunertal gegangen

Mögliche Unterkünfte

Verpeilhütte 2015 m, DAV, Dusche: k.A., Tel: +43 650 5656 540, Schlafplätze: 43

Kaunergrathütte 2817 m, DAV, Dusche: ja, Tel: +43 720 346947, mobil: +43 664 1440627, Schlafplätze: 59

Riffelseehütte 2293 m, DAV, Dusche: ja, Tel: +43 5252 64 74 28, mobil: +43 664 3950062, Schlafplätze: 61

Taschachhaus 2434 m, DAV, Dusche: ja, Tel: +43 664 1384465, Schlafplätze: 128

Gepatschhaus 1928 m, DAV, Dusche: ja, Tel: +43 5475 489, Schlafplätze: 78