



Alpenpässeweg NR6 von Zinal bis Simplonpass

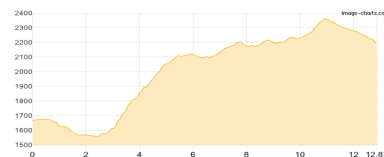
Typ:		Gehzeit:	72:12 Stunden
Etappen:	16	Aufstieg:	9667 Hm
Länge:	144.07 km	Abstieg:	10026 Hm
Zeitraum:	.. - ..		

Etappe 1

Zinal - Combavert

Wandern **T3** - 973 Hm Aufstieg - 439 Hm Abstieg - **06:05** Stunden Gehzeit - 12.87 km Strecke

Zinal 1670m - Combavert 2198m

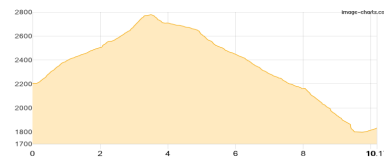


Etappe 2

Combavert - Meidpass - Gruben -VS-

Wandern - 620 Hm Aufstieg - 989 Hm Abstieg - **05:20** Stunden Gehzeit - 10.17 km Strecke

Combavert 2198m - Meidpass 2789m - Gruben [VS] 1834m

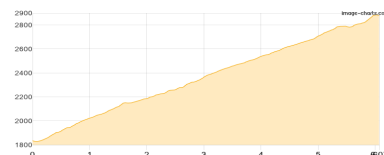


Etappe 3

Gruben -VS- - Augstbordpass

Wandern **T3** - 1067 Hm Aufstieg - 23 Hm Abstieg - **04:25** Stunden Gehzeit - 6.07 km Strecke

Gruben [VS] 1834m - Augstbordpass 2893m



Etappe 4

Augstbordpass - St- Niklaus

Wandern **T3** - 325 Hm Aufstieg - 2086 Hm Abstieg - **06:55** Stunden Gehzeit - 12.18 km Strecke

Augstbordpass 2893m - St. Niklaus 1114m

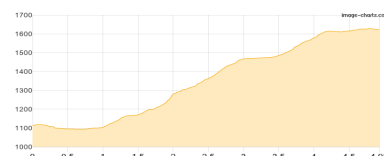


Etappe 5

St- Niklaus - Grächen

Wandern **T1** - 543 Hm Aufstieg - 37 Hm Abstieg - **02:40** Stunden Gehzeit - 4.93 km Strecke

St. Niklaus 1114m - Grächen 1618m



Etappe 6

Grächen - Hannigalp - Läckerna - Saas-Fee

Hochalpin - 1773 Hm Aufstieg - 1590 Hm Abstieg - **11:40** Stunden Gehzeit - 19.15 km Strecke

Grächen 1618m - Hannigalp 2123m - Läckerna 2327m - Saas-Fee 1804m





Alpenpässeweg NR6 von Zinal bis Simplonpass

Etappe 7

Saas-Fee - Am Kapellenweg - Saas-Grund

Wandern **T1** - 22 Hm Aufstieg - 267 Hm Abstieg - **01:10** Stunden Gehzeit - 3.32 km Strecke

Saas-Fee 1804m - Saas-Grund 1554m

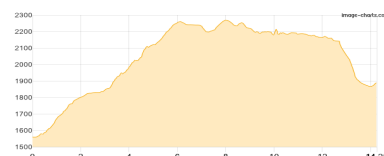


Etappe 8

Saas-Grund - Gspon

Wandern **T2** - 994 Hm Aufstieg - 663 Hm Abstieg - **06:35** Stunden Gehzeit - 14.25 km Strecke

Saas-Grund 1554m - Gspon 1892m



Etappe 9

Gspon - Gibidumpass

Wandern **T2** - 534 Hm Aufstieg - 227 Hm Abstieg - **03:15** Stunden Gehzeit - 6.74 km Strecke

Gspon 1892m - Gibidumpass 2204m



Etappe 10

Gibidumpass - P2764 - Obers Fulmoos

Wandern **T2** - 443 Hm Aufstieg - 197 Hm Abstieg - **02:50** Stunden Gehzeit - 6.9 km Strecke

Gibidumpass 2204m



Etappe 11

Obers Fulmoos - Galehorn - Magehorn - Bistinepass

Wandern **T2** - 211 Hm Aufstieg - 234 Hm Abstieg - **01:50** Stunden Gehzeit - 4.49 km Strecke

Bistinepass 2417m

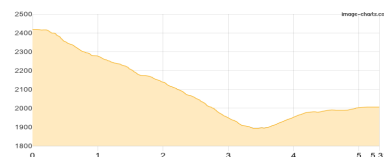


Etappe 12

Bistinepass - Simplonpass

Wandern **T2** - 120 Hm Aufstieg - 532 Hm Abstieg - **02:15** Stunden Gehzeit - 5.31 km Strecke

Bistinepass 2417m - Simplonpass 2003m

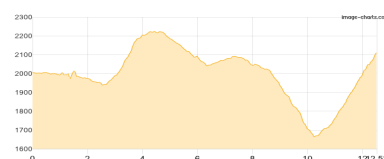


Etappe 13

Simplonpass - Hohture - Bortelhütte

Wandern **T2** - 917 Hm Aufstieg - 811 Hm Abstieg - **06:20** Stunden Gehzeit - 12.52 km Strecke

Simplonpass 2003m - Bortelhütte 2113m





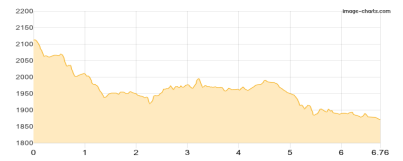
Alpenpässeweg NR6 von Zinal bis Simplonpass

Etappe 14

Bortelhütte - Bortelalp - Schiessbach - Rosswald

Wandern **T2** - 292 Hm Aufstieg - 534 Hm Abstieg - **03:00** Stunden Gehzeit - 6.76 km Strecke

Bortelhütte 2113m

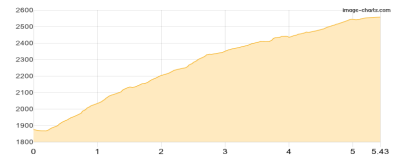


Etappe 15

Rosswald Alp - Stafel - Fülhorn - Saffischpass

Wandern **T2** - 709 Hm Aufstieg - 27 Hm Abstieg - **03:10** Stunden Gehzeit - 5.43 km Strecke

Hotel Klenenhorn 1832m - Saffischpass 2564m

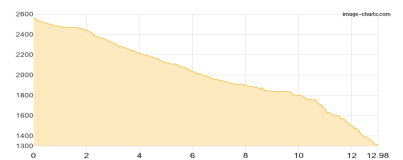


Etappe 16

Ze Binne

Wandern **T2** - 124 Hm Aufstieg - 1370 Hm Abstieg - **04:55** Stunden Gehzeit - 12.98 km Strecke

Ze Binne 1303m





Alpenpässeweg NR6 von Zinal bis Simplonpass

Mögliche Unterkünfte

Gruben [VS] 1834 m, AV: k.A., Dusche: k.A., Schlafplätze: -

Bortelhütte 2113 m, AV: k.A., Dusche: k.A., Schlafplätze: -

Hotel Klennenhorn 1832 m, AV: k.A., Dusche: k.A., Schlafplätze: -