



# Dachstein und Totes Gebirge

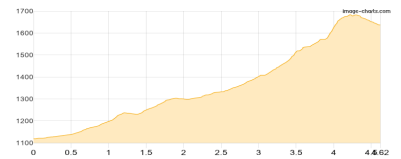
Typ:	<b>Strecke</b>	Gehzeit:	<b>48:35 Stunden</b>
Etappen:	<b>8</b>	Aufstieg:	<b>6640 Hm</b>
Länge:	<b>96.48 km</b>	Abstieg:	<b>6566 Hm</b>
Zeitraum:	<b>00.00.0000 - 00.00.0000</b>		

## Etappe 1

### Ramsau am Dachstein - Rossegger-Steig - Austriahütte

Wandern **T2** - 582 Hm Aufstieg - 64 Hm Abstieg - **02:40** Stunden Gehzeit - 4.62 km Strecke

Ramsau am Dachstein 1135m - Austriahütte 1638m

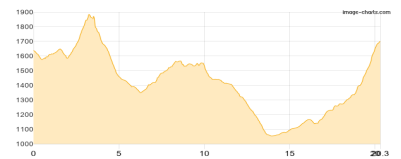


## Etappe 2

### Austriahütte - Dachsteinsüdwandhütte - Hofpürglhütte

Wandern **T4** - 1428 Hm Aufstieg - 1364 Hm Abstieg - **10:15** Stunden Gehzeit - 20.3 km Strecke

Austriahütte 1638m - Dachsteinsüdwandhütte 1871m - Hofpürglhütte 1705m

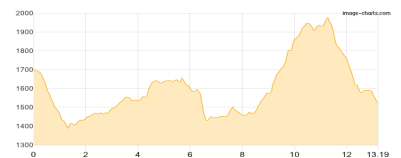


## Etappe 3

### Hofpürglhütte - Theodor-Körner-Hütte - Gablonzer Hütte

Hochalpin - 1086 Hm Aufstieg - 1264 Hm Abstieg - **07:55** Stunden Gehzeit - 13.19 km Strecke

Hofpürglhütte 1705m - Theodor-Körner-Hütte 1466m - Gablonzer Hütte 1550m - Gablonzer Hütte 1550m

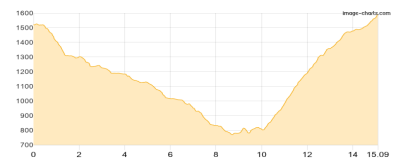


## Etappe 4

### Gablonzer Hütte - Goiserer Hütte

Wandern **T4** - 968 Hm Aufstieg - 900 Hm Abstieg - **07:05** Stunden Gehzeit - 15.09 km Strecke

Gablonzer Hütte 1550m - Goiserer Hütte 1592m

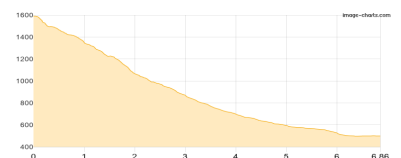


## Etappe 5

### Goiserer Hütte - Bad Goisern

Wandern - 11 Hm Aufstieg - 1102 Hm Abstieg - **03:10** Stunden Gehzeit - 6.86 km Strecke

Goiserer Hütte 1592m - Bad Goisern 496m

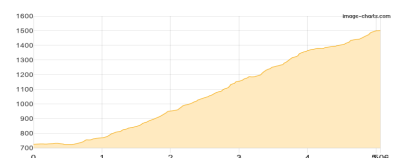


## Etappe 6

### Altaussee - Loserhütte

Wandern **T1** - 791 Hm Aufstieg - 13 Hm Abstieg - **03:20** Stunden Gehzeit - 5.06 km Strecke

Altaussee 717m - Loserhütte 1498m





# Dachstein und Totes Gebirge

## Etappe 7

### Loserhütte - Pühringerhütte

Wandern **T3** - 1090 Hm Aufstieg - 963 Hm Abstieg - **08:35** Stunden Gehzeit - 20.57 km Strecke

Loserhütte 1498m - Pühringerhütte 1638m

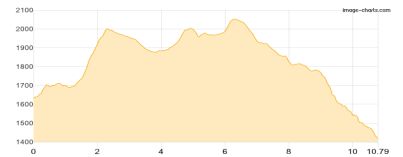


## Etappe 8

### Pühringerhütte - Prielschutzhaus

Wandern **T3** - 684 Hm Aufstieg - 896 Hm Abstieg - **05:30** Stunden Gehzeit - 10.79 km Strecke

Pühringerhütte 1638m - Prielschutzhaus 1420m





# Dachstein und Totes Gebirge

## Mögliche Unterkünfte

Austriahütte 1638 m, ÖAV, Dusche: k.A., Schlafplätze: -

Dachsteinsüdwandhütte 1871 m, privat, Dusche: k.A., Tel: +43 3687 81509, Schlafplätze: 60

Hofpürglhütte 1705 m, ÖAV, Dusche: k.A., Tel: +43 6453 8304, mobil: +43 676 3718566, Schlafplätze: 134

Theodor-Körner-Hütte 1466 m, ÖAV, Dusche: k.A., mobil: +43 664 9166303, Schlafplätze: 39

Gablonzer Hütte 1550 m, ÖAV, Dusche: k.A., Tel: +43 6136 8465, mobil: +43 664 4731702, Schlafplätze: 72

Goiserer Hütte 1592 m, ÖAV, Dusche: k.A., mobil: +43 664 75023017, Schlafplätze: 36

Loserhütte 1498 m, ÖAV, Dusche: k.A., Tel: +43 3622 71202, mobil: +43 664 1603415, Schlafplätze: 100

Pühringerhütte 1638 m, ÖAV, Dusche: k.A., Tel: +43 720 920442, Schlafplätze: 78

Prielschutzhaus 1420 m, ÖAV, Dusche: k.A., Tel: +43 7564 20602, mobil: +43 664 1168407, Schlafplätze: 151