



# Cape Wrath Trail

Typ:	<b>Strecke</b>	Gehzeit:	<b>115:45 Stunden</b>
Etappen:	<b>13</b>	Aufstieg:	<b>12339 Hm</b>
Länge:	<b>380.27 km</b>	Abstieg:	<b>12300 Hm</b>
Zeitraum:	<b>.. - ..</b>		

## Etappe 1

### Fort William, Camusnagaul Ferry - Camas nan Gall Pier - Glenfinnan

Wandern - 882 Hm Aufstieg - 805 Hm Abstieg - **11:40** Stunden Gehzeit - 37.59 km Strecke

Camusnagaul Ferry 2m - Camas nan Gall Pier 5m - Glenfinnan 62m

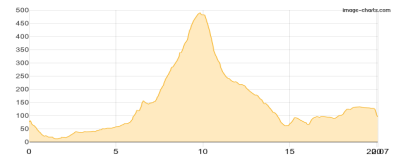


## Etappe 2

### Glenfinnan - Bealach Allt n Chaoruinn - A Chuil (Glen Dessarry)

Wandern - 656 Hm Aufstieg - 636 Hm Abstieg - **06:50** Stunden Gehzeit - 20.07 km Strecke

Glenfinnan 62m - Bealach Allt n Chaoruinn 483m - A Chuil 105m



## Etappe 3

### A Chuil (Glen Dessarry) - Barisdale Bothy

Wandern **T1** - 984 Hm Aufstieg - 1077 Hm Abstieg - **09:20** Stunden Gehzeit - 26 km Strecke

A Chuil 105m - Barisdale Bothy 7m



## Etappe 4

### Barisdale Bothy - Shiel Bridge (Bushaltestelle Morvich)

Berglauf - 1331 Hm Aufstieg - 1300 Hm Abstieg - **05:00** Stunden Gehzeit - 28.74 km Strecke

Barisdale Bothy 7m - Bushaltestelle Morvich 16m

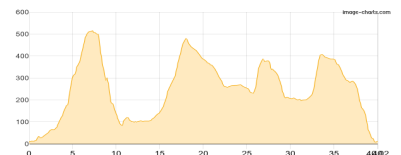


## Etappe 5

### Shiel Bridge, Bushaltestelle Morvich - Strathcarron Hotel

Wandern **T2** - 1387 Hm Aufstieg - 1384 Hm Abstieg - **13:50** Stunden Gehzeit - 40.02 km Strecke

Bushaltestelle Morvich 16m - Strathcarron Hotel 11m



## Etappe 6

### Strathcarron Hotel - Kinlochewe Hotel

Wandern - 1229 Hm Aufstieg - 1210 Hm Abstieg - **12:30** Stunden Gehzeit - 36.98 km Strecke

Strathcarron Hotel 11m - Kinlochewe Hotel 30m





# Cape Wrath Trail

## Etappe 7

### Kinlochewe - Inverlael (Abkürzung)

Berglauf - 1283 Hm Aufstieg - 1304 Hm Abstieg - **06:35** Stunden Gehzeit - 41.89 km Strecke

Kinlochewe Hotel 30m - Shenavall 120m - Inverlael 14m - Inverlael 14m - Inverlael 14m

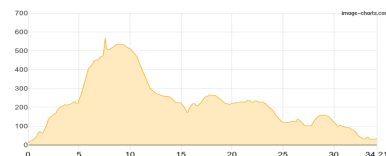


## Etappe 8

### Inverlael - Oykel Bridge

Wandern - 993 Hm Aufstieg - 970 Hm Abstieg - **11:10** Stunden Gehzeit - 34.21 km Strecke

Inverlael 14m - Oykel Bridge 38m



## Etappe 9

### Oykel Bridge - Near Inchnadampf

Wandern - 864 Hm Aufstieg - 822 Hm Abstieg - **10:00** Stunden Gehzeit - 31.12 km Strecke

Oykel Bridge 38m - Near Inchnadampf 121m



## Etappe 10

### Near Inchnadampf - Glendhu

Wandern **T2** - 910 Hm Aufstieg - 1013 Hm Abstieg - **08:00** Stunden Gehzeit - 20.03 km Strecke

Near Inchnadampf 121m - Glendhu 17m



## Etappe 11

### Glendhu - Rhiconich

Wandern - 895 Hm Aufstieg - 901 Hm Abstieg - **10:10** Stunden Gehzeit - 30.97 km Strecke

Glendhu 17m - Rhiconich 18m



## Etappe 12

### Rhiconich Hotel - Sandwood Bay

Wandern **T1** - 489 Hm Aufstieg - 504 Hm Abstieg - **06:05** Stunden Gehzeit - 19.11 km Strecke

Rhiconich 18m - Sandwood Bay 1m



## Etappe 13

### Sandwood Bay - Cape Wrath

Wandern - 436 Hm Aufstieg - 374 Hm Abstieg - **04:30** Stunden Gehzeit - 13.54 km Strecke

Sandwood Bay 1m - Cape Wrath 94m





## Cape Wrath Trail

### Mögliche Unterkünfte

A Chuil 105 m, AV: k.A., Dusche: k.A., Schlafplätze: -

Strathcarron Hotel 11 m, AV: k.A., Dusche: k.A., Schlafplätze: -

Kinlochewe Hotel 30 m, AV: k.A., Dusche: k.A., Schlafplätze: -