



# Lechquellen

Typ:  
Etappen: **4**  
Länge: **35 km**  
Zeitraum: .. - ..

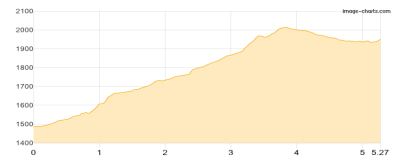
Gehzeit: **16:57 Stunden**  
Aufstieg: **2262 Hm**  
Abstieg: **2262 Hm**

## Etappe 1

### Zug nach Ravensburger H.

Wandern **T2** - 577 Hm Aufstieg - 111 Hm Abstieg - **02:55** Stunden Gehzeit - 5.27 km Strecke

Fischteich Zug 1488m - Ravensburger Hütte 1948m



## Etappe 2

### Ravensburger Hütte - Gehrengrat - Freiburger Hütte

Wandern **T4** - 767 Hm Aufstieg - 802 Hm Abstieg - **05:45** Stunden Gehzeit - 11.35 km Strecke

Ravensburger Hütte 1948m - Gehrengrat 2436m - Freiburger Hütte 1931m

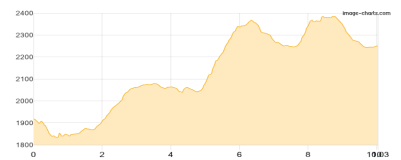


## Etappe 3

### Freiburger Hütte - Südlicher Johanneskopf - Göppinger Hütte

Wandern **T3** - 824 Hm Aufstieg - 492 Hm Abstieg - **05:10** Stunden Gehzeit - 10.03 km Strecke

Freiburger Hütte 1931m - Südlicher Johanneskopf 2381m - Göppinger Hütte 2245m

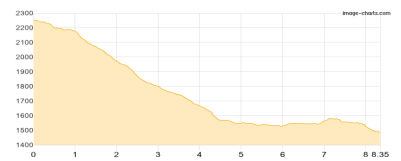


## Etappe 4

### Göppinger Hütte - Fischteich Zug

Wandern **T3** - 94 Hm Aufstieg - 857 Hm Abstieg - **03:10** Stunden Gehzeit - 8.35 km Strecke

Göppinger Hütte 2245m - Fischteich Zug 1488m





# Lechquellen

## Mögliche Unterkünfte

Ravensburger Hütte 1948 m, DAV, Dusche: ja, Tel: +43 664 5005526, Schlafplätze: 81

Freiburger Hütte 1931 m, DAV, Dusche: ja, mobil: +43 664 1745042, Schlafplätze: 140

Göppinger Hütte 2245 m, DAV, Dusche: nein, Tel: +43 5583 3540, mobil: +43 664 3146854, Schlafplätze: 65