



# Kaunertal

Typ: **Rundtour**  
Etappen: **4**  
Länge: **51.66 km**  
Zeitraum: .. - ..

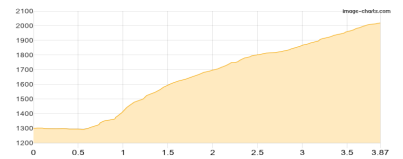
Gehzeit: **27:24 Stunden**  
Aufstieg: **3849 Hm**  
Abstieg: **3842 Hm**

## Etappe 1

### Tia Monte - Verpeilhütte

Klettersteig - 729 Hm Aufstieg - 11 Hm Abstieg - **03:00** Stunden Gehzeit - 3.87 km Strecke

Tia Monte 1301m - Verpeilhütte 2015m



## Etappe 2

### Verpeilhütte - Kaunergrathütte

Klettersteig - 1061 Hm Aufstieg - 266 Hm Abstieg - **04:45** Stunden Gehzeit - 5.38 km Strecke

Verpeilhütte 2015m - Kaunergrathütte 2817m

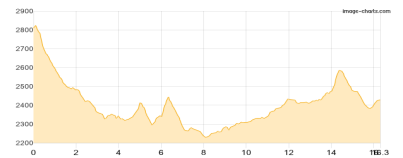


## Etappe 3

### Kaunergrathütte - Fuldaer Höhenweg - Taschachhaus

Klettersteig - 873 Hm Aufstieg - 1253 Hm Abstieg - **07:35** Stunden Gehzeit - 16.3 km Strecke

Kaunergrathütte 2817m - Fuldaer Höhenweg 2411m - Taschachhaus 2434m

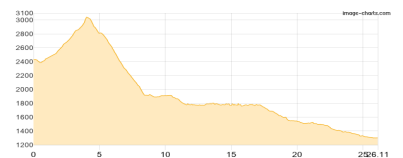


## Etappe 4

### Taschachhaus - Ölgrubenjoch - Gepatschhaus - Tia Monte

Wandern **T2** - 1186 Hm Aufstieg - 2312 Hm Abstieg - **12:05** Stunden Gehzeit - 26.11 km Strecke

Taschachhaus 2434m - Ölgrubenjoch 3080m - Gepatschhaus 1928m - Tia Monte 1301m





# Kaunertal

## Mögliche Unterkünfte

Tia Monte 1301 m, AV: k.A., Dusche: k.A., Schlafplätze: -

Verpeilhütte 2015 m, DAV, Dusche: k.A., Tel: +43 650 5656 540, Schlafplätze: 43

Kaunergrathütte 2817 m, DAV, Dusche: ja, Tel: +43 720 346947, mobil: +43 664 1440627, Schlafplätze: 59

Taschachhaus 2434 m, DAV, Dusche: ja, Tel: +43 664 1384465, Schlafplätze: 128

Gepatschhaus 1928 m, DAV, Dusche: ja, Tel: +43 5475 489, Schlafplätze: 78