



GR20 Nord

Typ: **Strecke**
Etappen: **7**
Länge: **90.96 km**
Zeitraum: .. - ..

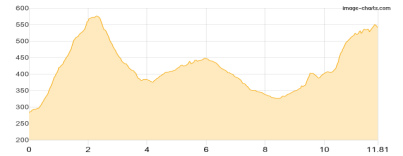
Gehzeit: **49:43 Stunden**
Aufstieg: **7202 Hm**
Abstieg: **6575 Hm**

Etappe 1

Calenzana - Auberge de la For-t

Wandern **T2** - 655 Hm Aufstieg - 398 Hm Abstieg - **04:45** Stunden Gehzeit - 11.81 km Strecke

Calenzana 284m - Auberge de la Forêt 555m

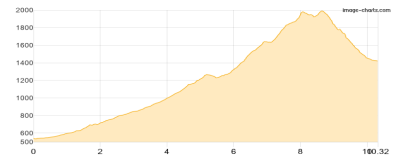


Etappe 2

Auberge de la For-t - Refuge de Carrozu - Haut Asco

Wandern **T4** - 1585 Hm Aufstieg - 704 Hm Abstieg - **08:00** Stunden Gehzeit - 10.32 km Strecke

Auberge de la Forêt 555m - Refuge de Carrozu 1269m - Haut Asco 1419m



Etappe 3

Haut Asco - Pointe des Éboulis - Bivouac de Tighiettu - Bergerie de Ballone

Wandern **T4** - 1197 Hm Aufstieg - 1175 Hm Abstieg - **07:30** Stunden Gehzeit - 9.01 km Strecke

Haut Asco 1419m

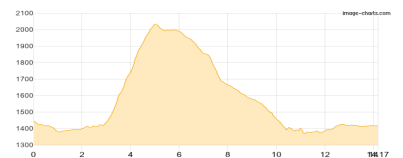


Etappe 4

Bergerie de Ballone - Refuge de Ciottulu di i Mori - Castell de Vergio

Wandern **T2** - 862 Hm Aufstieg - 894 Hm Abstieg - **06:35** Stunden Gehzeit - 14.17 km Strecke

Refuge de Ciottulu di i Mori 1993m



Etappe 5

Castell de Vergio - Bergeries de Vaccaghia - Refuge de Manganu

Wandern **T2** - 851 Hm Aufstieg - 666 Hm Abstieg - **06:40** Stunden Gehzeit - 16.19 km Strecke

Castell de Vergio 1413m - Bergeries de Vaccaghia 1621m - Refuge de Manganu 1599m



Etappe 6

Refuge de Manganu - Refuge de Petra Piana - Refuge de l Onda

Wandern **T4** - 1365 Hm Aufstieg - 1520 Hm Abstieg - **10:05** Stunden Gehzeit - 18.71 km Strecke

Refuge de Manganu 1599m - Refuge de Petra Piana 1839m - Refuge de l Onda 1441m





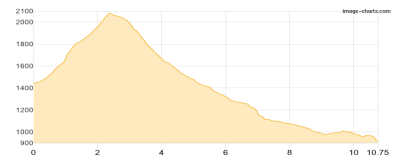
GR20 Nord

Etappe 7

Refuge de l Onda - L'Agnone - Vizzavona

Wandern **T3** - 687 Hm Aufstieg - 1218 Hm Abstieg - **06:05** Stunden Gehzeit - 10.75 km Strecke

Refuge de l Onda 1441m - Vizzavona 917m





GR20 Nord

Mögliche Unterkünfte

Auberge de la Forêt 555 m, AV: k.A., Dusche: k.A., Schlafplätze: -

Refuge de Carrozu 1269 m, AV: k.A., Dusche: k.A., Schlafplätze: -

Refuge de Ciottulu di i Mori 1993 m, AV: k.A., Dusche: k.A., Schlafplätze: -

Castell de Vergio 1413 m, AV: k.A., Dusche: k.A., Schlafplätze: -

Bergeries de Vaccaghia 1621 m, AV: k.A., Dusche: k.A., Schlafplätze: -

Refuge de Manganu 1599 m, AV: k.A., Dusche: k.A., Schlafplätze: -

Refuge de Petra Piana 1839 m, AV: k.A., Dusche: k.A., Schlafplätze: -

Refuge de l Onda 1441 m, AV: k.A., Dusche: k.A., Schlafplätze: -