



Zahmer Wilder Kaiser (Bahnreise)

Typ: **Rundtour**
Etappen: **7**
Länge: **74.71 km**
Zeitraum: .. - ..

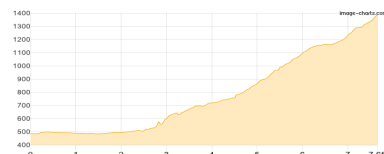
Gehzeit: **38:13 Stunden**
Aufstieg: **5367 Hm**
Abstieg: **5320 Hm**

Etappe 1

Kufstein - Veitenhof - Vorderkaiserfeldenhütte

Wandern **T2** - 978 Hm Aufstieg - 77 Hm Abstieg - **04:35** Stunden Gehzeit - 7.65 km Strecke

Kufstein 477m - Veitenhof 719m - Vorderkaiserfeldenhütte 1384m

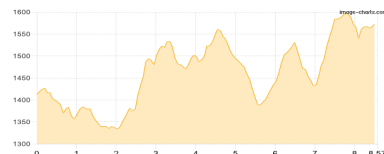


Etappe 2

Vorderkaiserfeldenhütte - Kaiserquelle - Stripsenjochhaus

Wandern - 778 Hm Aufstieg - 621 Hm Abstieg - **04:55** Stunden Gehzeit - 8.57 km Strecke

Vorderkaiserfeldenhütte 1384m - Kaiserquelle 1516m - Stripsenjochhaus 1577m

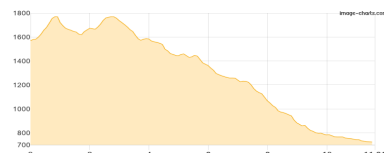


Etappe 3

Stripsenjochhaus - Hundskopf - Stripsenkopf - Feldberg -T- - Schneebichl - Griesenau

Wandern - 442 Hm Aufstieg - 1289 Hm Abstieg - **05:30** Stunden Gehzeit - 11.61 km Strecke

Stripsenjochhaus 1577m - Hundskopf 1730m - Stripsenkopf 1807m - Feldberg [T] 1813m - Schneebichl 1470m - Griesenau 722m

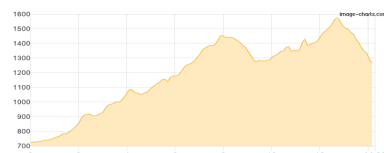


Etappe 4

Griesenau - Maukalm - Granderalm - Gaudeamushütte

Wandern - 1234 Hm Aufstieg - 697 Hm Abstieg - **07:15** Stunden Gehzeit - 14.28 km Strecke

Griesenau 722m - Maukalm 1267m - Granderalm 1282m - Gaudeamushütte 1267m



Etappe 5

Gaudeamushütte - Gruttenhütte - Steiner Hochalm - Hintersteiner See - Maier

Wandern - 838 Hm Aufstieg - 1171 Hm Abstieg - **06:55** Stunden Gehzeit - 14.43 km Strecke

Gaudeamushütte 1267m - Gruttenhütte 1619m - Steiner Hochalm 1260m - Hintersteiner See 882m - Maier 930m

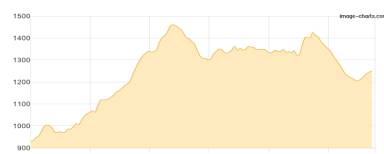


Etappe 6

Maier - Walleralm - Hocheck - Kaindlhütte - Gamskogel - Weinbergerhaus

Wandern - 973 Hm Aufstieg - 649 Hm Abstieg - **06:00** Stunden Gehzeit - 11.56 km Strecke

Maier 930m - Walleralm 1170m - Hocheck [T] 1470m - Kaindlhütte 1293m - Gamskogel 1449m - Weinbergerhaus 1272m





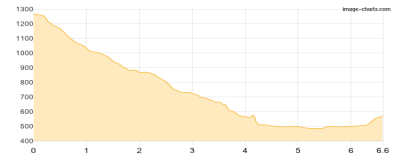
Zahmer Wilder Kaiser (Bahnreise)

Etappe 7

Weinbergerhaus - Kufstein (Bahnhof)

Wandern **T2** - 124 Hm Aufstieg - 816 Hm Abstieg - **03:00** Stunden Gehzeit - 6.6 km Strecke

Weinbergerhaus 1272m - Kufstein 477m





Zahmer Wilder Kaiser (Bahnreise)

Mögliche Unterkünfte

Veitenhof 719 m, privat, Dusche: k.A., Schlafplätze: -

Vorderkaiserfeldenhütte 1384 m, DAV, Dusche: ja, Tel: +43 5372 63482, Schlafplätze: 87

Stripsenjochhaus 1577 m, ÖAV, Dusche: ja, Tel: +43 5372 62579, mobil: +43 664 3559094, Schlafplätze: 160

Gaudeamushütte 1267 m, DAV, Dusche: ja, Tel: +43 5358 2262, mobil: +43 664 3449311, Schlafplätze: 54

Gruttenhütte 1619 m, DAV, Dusche: ja, Tel: +43 5358 2242, Schlafplätze: 153

Kaindlhütte 1293 m, privat, Dusche: k.A., mobil: +43 664 1 68 65 68, Schlafplätze: 47

Weinbergerhaus 1272 m, AV: k.A., Dusche: k.A., Tel: +436644658012, Schlafplätze: -