



2021 Zillertaler Alpen

Typ: **Strecke**
Etappen: **5**
Länge: **69.04 km**
Zeitraum: .. - ..

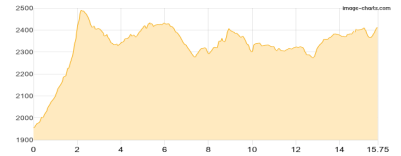
Gehzeit: **38:27 Stunden**
Aufstieg: **5203 Hm**
Abstieg: **5833 Hm**

Etappe 1

2021 Tag 1 - Speikboden - Kellerbauerweg - Chemnitzer Hütte

Wandern **T2** - 1273 Hm Aufstieg - 820 Hm Abstieg - **08:00** Stunden Gehzeit - 15.75 km Strecke

Michlreiser Alm 1958m - Henne 2475m - Zinsnock 2430m - Chemnitzer Hütte 2419m

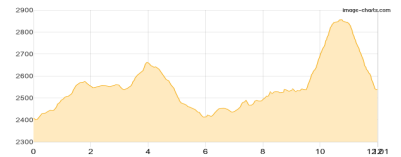


Etappe 2

2021 Tag 2 Nevesjochhütte - Neveser Höhenweg - Edelrauthütte

Wandern **T3** - 906 Hm Aufstieg - 775 Hm Abstieg - **06:10** Stunden Gehzeit - 12.01 km Strecke

Chemnitzer Hütte 2419m - Edelrauthütte 2545m - Napfspitz 2888m - Edelrauthütte 2545m



Etappe 3

2021 Tag 3 - Edelrauthütte - Hochfeiler - Hochfeilerhütte

Hochalpin - 1198 Hm Aufstieg - 1025 Hm Abstieg - **07:20** Stunden Gehzeit - 9.21 km Strecke

Edelrauthütte 2545m - Hochfeiler 3510m - Hochfeilerhütte 2710m



Etappe 4

2021 Tag 4 Hochfeilerhütte - Landshuter-Europa-Hütte

Wandern **T5** - 1273 Hm Aufstieg - 1299 Hm Abstieg - **08:55** Stunden Gehzeit - 15.17 km Strecke

Hochfeilerhütte 2710m - Europahütte 2693m

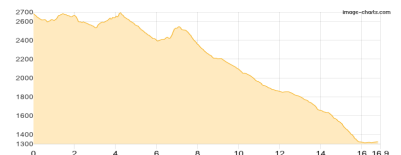


Etappe 5

2021 Tag 5 Landshuter-Europa-Hütte - Brennerbad

Wandern **T3** - 553 Hm Aufstieg - 1914 Hm Abstieg - **08:00** Stunden Gehzeit - 16.9 km Strecke

Europahütte 2693m - Flatschspitze 2566m - Enzianhütte 1984m





2021 Zillertaler Alpen

Mögliche Unterkünfte

Chemnitzer Hütte 2419 m, CAI, Dusche: ja, Tel: +39 0474 653244, mobil: +39 335 689 81 11, Schlafplätze: 68

Edelrauthütte 2545 m, CAI, Dusche: k.A., Tel: +39 0474 653230, Schlafplätze: 47

Hochfeilerhütte 2710 m, AV: ja, Dusche: k.A., Tel: +39 0472 646071, Schlafplätze: 94

Europahütte 2693 m, DAV+CAI, Dusche: nein, Tel: +39 0472 646076, Schlafplätze: 88

Enzianhütte 1984 m, privat, Dusche: k.A., Tel: +39 0472 631224, Schlafplätze: 61