



Karwendel Bergstation

Typ:
Etappen: **4**
Länge: **34.09 km**
Zeitraum: .. - ..

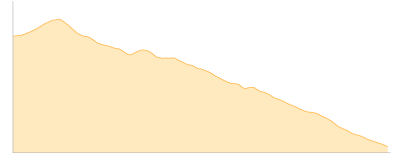
Gehzeit: **17:03 Stunden**
Aufstieg: **1747 Hm**
Abstieg: **3016 Hm**

Etappe 1

Karwendelbahn Bergstation - Dammkarhütte

Wandern - 132 Hm Aufstieg - 715 Hm Abstieg - **02:10** Stunden Gehzeit - 2.57 km Strecke

Karwendelgrube 2244m - Dammkarhütte 1667m

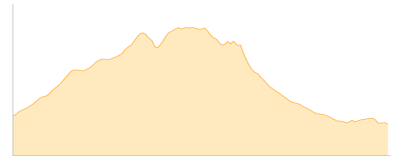


Etappe 2

Dammkarhütte - Hochlandhütte

Wandern - 420 Hm Aufstieg - 453 Hm Abstieg - **02:40** Stunden Gehzeit - 2.74 km Strecke

Dammkarhütte 1667m - Hochlandhütte 1630m

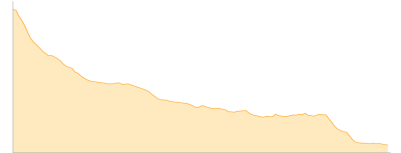


Etappe 3

Karwendelhaus - Parkplatz Am Brunnstein

Wandern - 165 Hm Aufstieg - 973 Hm Abstieg - **05:35** Stunden Gehzeit - 17.49 km Strecke

Karwendelhaus 1765m - Parkplatz Am Brunnstein 952m



Etappe 4

Hochlandhütte - Karwendelhaus

Wandern - 1030 Hm Aufstieg - 875 Hm Abstieg - **06:35** Stunden Gehzeit - 11.29 km Strecke

Hochlandhütte 1630m - Karwendelhaus 1765m





Karwendel Bergstation

Mögliche Unterkünfte

Dammkarhütte 1667 m, privat, Dusche: k.A., Tel: +49 173 3514659 , Schlafplätze: 12

Hochlandhütte 1630 m, DAV, Dusche: k.A., Tel: +49 174 9897863, Schlafplätze: 43

Karwendelhaus 1765 m, DAV, Dusche: k.A., Tel: +43 720 983554, Schlafplätze: 193