



Venediger Höhenweg

Typ: **Hufeisen**
Etappen: **6**
Länge: **37.88 km**
Zeitraum: .. - ..

Gehzeit: **24:03 Stunden**
Aufstieg: **3494 Hm**
Abstieg: **3651 Hm**

Etappe 1

Aufstieg Ströden - Essener-Rostocker Hütte

Wandern **T2** - 832 Hm Aufstieg - 39 Hm Abstieg - **03:35** Stunden Gehzeit - 5.27 km Strecke

Ströden 1403m - Essener-Rostocker Hütte 2208m

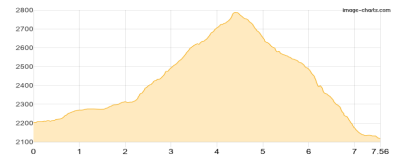


Etappe 2

Essener-Rostocker Hütte - Johannishütte

Wandern **T2** - 612 Hm Aufstieg - 698 Hm Abstieg - **04:30** Stunden Gehzeit - 7.56 km Strecke

Essener-Rostocker Hütte 2208m - Johannishütte 2121m



Etappe 3

Johannishütte - Schernerskopf - Sajathütte

Wandern **T6** - 941 Hm Aufstieg - 500 Hm Abstieg - **04:50** Stunden Gehzeit - 5.61 km Strecke

Johannishütte 2121m - Schernerskopf 3033m - Sajathütte 2575m

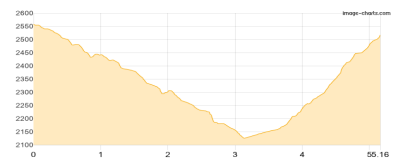


Etappe 4

Sajathütte - Fenster - Eisseehütte

Wandern **T3** - 423 Hm Aufstieg - 463 Hm Abstieg - **03:00** Stunden Gehzeit - 5.16 km Strecke

Sajathütte 2575m - Eisseehütte 2521m

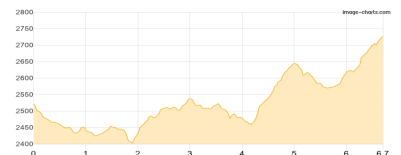


Etappe 5

Eisseehütte - Bonn-Matreier Hütte

Wandern **T3** - 612 Hm Aufstieg - 406 Hm Abstieg - **03:45** Stunden Gehzeit - 6.7 km Strecke

Eisseehütte 2521m - Bonn-Matreier Hütte 2745m

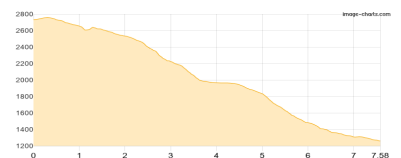


Etappe 6

Bonn-Matreier Hütte - Abstieg Virgen

Wandern **T3** - 74 Hm Aufstieg - 1545 Hm Abstieg - **04:20** Stunden Gehzeit - 7.58 km Strecke

Bonn-Matreier Hütte 2745m - Gottschaunalm 1943m





Venediger Höhenweg

Mögliche Unterkünfte

Essener-Rostocker Hütte 2208 m, DAV, Dusche: ja, Tel: +43 4877 5101, mobil: +43 660 7678426, Schlafplätze: 110

Johannishütte 2121 m, DAV, Dusche: k.A., Tel: +43 4877 5150, Schlafplätze: 50

Sajathütte 2575 m, privat, Dusche: ja, Tel: +43 4877 5369, mobil: +43 664 5454460, Schlafplätze: 52

Eisseehtütte 2521 m, privat, Dusche: ja, Tel: +43 720 222101, mobil: +43 6664 4606459, Schlafplätze: 45

Bonn-Matreier Hütte 2745 m, DAV, Dusche: k.A., Tel: +43 4874 5577, mobil: +43 664 3481006, Schlafplätze: 58