



Rheintour

Typ: **Strecke**
Etappen: **3**
Länge: **38.14 km**
Zeitraum: .. - ..

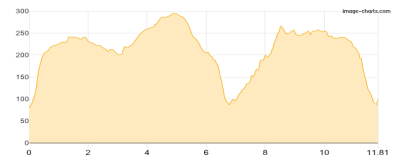
Gehzeit: **14:59 Stunden**
Aufstieg: **1726 Hm**
Abstieg: **1702 Hm**

Etappe 1

Rheinsteig: Kestert - St-Goarshausen

Wandern **T2** - 553 Hm Aufstieg - 536 Hm Abstieg - **04:40** Stunden Gehzeit - 11.81 km Strecke

Kestert Schule 80m - St. Goarshausen, Friedhof 93m

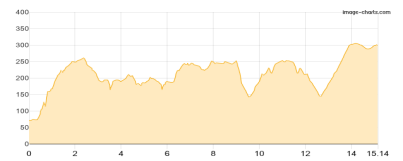


Etappe 2

Rheinsteig: Loreley - Bornich

Wandern **T3** - 806 Hm Aufstieg - 580 Hm Abstieg - **06:10** Stunden Gehzeit - 15.14 km Strecke

Loreley 193m

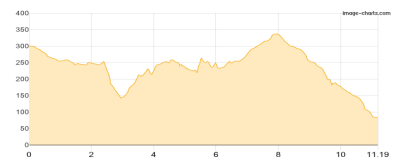


Etappe 3

Rheinsteig: Bornich - Kaub

Wandern - 367 Hm Aufstieg - 586 Hm Abstieg - **04:10** Stunden Gehzeit - 11.19 km Strecke

Bornich 301m





Rheintour

Mögliche Unterkünfte