



# Rheinsteigtour

Typ: **Rundtour**  
Etappen: **4**  
Länge: **51.55 km**  
Zeitraum: .. - ..

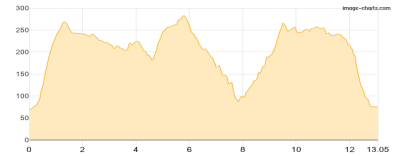
Gehzeit: **19:21 Stunden**  
Aufstieg: **2101 Hm**  
Abstieg: **2093 Hm**

## Etappe 1

### Rheinsteig: Kestert - St. Goarshausen

Wandern **T2** - 621 Hm Aufstieg - 615 Hm Abstieg - **05:20** Stunden Gehzeit - 13.05 km Strecke

Pension Scheid 69m - Nassauer Hof 74m

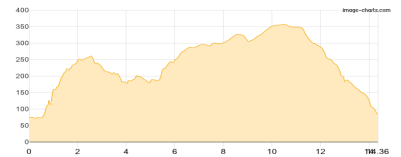


## Etappe 2

### Rheinsteig: St. Goarshausen - Kaub

Wandern - 503 Hm Aufstieg - 493 Hm Abstieg - **05:00** Stunden Gehzeit - 14.36 km Strecke

Nassauer Hof 74m - Bornich 301m - Deutsches Haus 82m

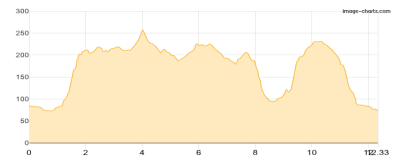


## Etappe 3

### Rheinsteig: Kaub - Oberwesel

Wandern **T2** - 478 Hm Aufstieg - 488 Hm Abstieg - **04:35** Stunden Gehzeit - 12.33 km Strecke

Deutsches Haus 82m - Anliegestelle Fähre Kaub 79m



## Etappe 4

### Rheinsteig: Kamp-Bornhofen - Kestert

Wandern **T2** - 499 Hm Aufstieg - 497 Hm Abstieg - **04:30** Stunden Gehzeit - 11.81 km Strecke

Hotel Restaurant Rheinkönig 69m - Pension Scheid 69m





# Rheinsteigtour

## Mögliche Unterkünfte

Pension Scheid 69 m, AV: k.A., Dusche: k.A., Schlafplätze: -

Nassauer Hof 74 m, AV: k.A., Dusche: k.A., Schlafplätze: -

Deutsches Haus 82 m, AV: k.A., Dusche: k.A., Schlafplätze: -

Hotel Restaurant Rheinkönig 69 m, AV: k.A., Dusche: k.A., Schlafplätze: -