



# Ötzirunde

Typ: **Rundtour**  
Etappen: **3**  
Länge: **35.06 km**  
Zeitraum: .. - ..

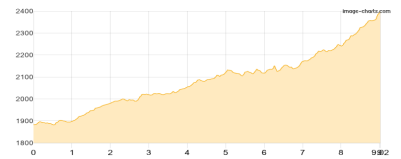
Gehzeit: **19:15 Stunden**  
Aufstieg: **2701 Hm**  
Abstieg: **2704 Hm**

## Etappe 1

### Wanderparkplatz Vent - Hochjoch-Hospiz

Wandern **T2** - 724 Hm Aufstieg - 208 Hm Abstieg - **04:10** Stunden Gehzeit - 9.02 km Strecke

Wanderparkplatz Vent 1888m - Hochjoch-Hospiz 2413m

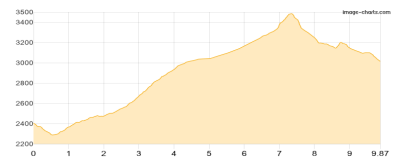


## Etappe 2

### Hochjoch-Hospiz - Hauslabjoch - Fineilspitze - Similaunhütte

Hochalpin - 1287 Hm Aufstieg - 676 Hm Abstieg - **06:55** Stunden Gehzeit - 9.87 km Strecke

Hochjoch-Hospiz 2413m - Hauslabjoch 3283m - Fineilspitze 3514m - Similaunhütte 3019m

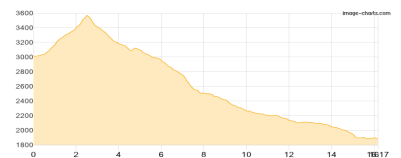


## Etappe 3

### Similaunhütte - Similaun - Martin-Busch-Hütte - Wanderparkplatz Vent

Hochalpin - 690 Hm Aufstieg - 1820 Hm Abstieg - **08:10** Stunden Gehzeit - 16.17 km Strecke

Similaunhütte 3019m - Similaun 3606m - Martin-Busch-Hütte 2501m - Wanderparkplatz Vent 1888m





# Ötzirunde

## Mögliche Unterkünfte

Hochjoch-Hospiz 2413 m, DAV, Dusche: ja, Tel: +43 676 6305998, mobil: +43 720 347821, Schlafplätze: 60

Similaunhütte 3019 m, privat, Dusche: ja, Tel: +39 0473 669711, mobil: +43 676 5074502, Schlafplätze: 70

Martin-Busch-Hütte 2501 m, DAV, Dusche: k.A., Tel: +43 5254 8130, Schlafplätze: 150