



E9 (Bremerhafen -) Bad Nieuweschans - Den Haag

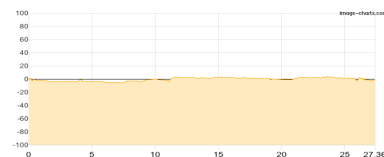
Typ:	Strecke	Gehzeit:	95:19 Stunden
Etappen:	21	Aufstieg:	1306 Hm
Länge:	367.48 km	Abstieg:	1285 Hm
Zeitraum:	00.00.0000 - 00.00.0000		

Etappe 1

Bad Nieuweschans - Termunterzijl

Wandern - 48 Hm Aufstieg - 49 Hm Abstieg - **07:00** Stunden Gehzeit - 27.36 km Strecke

Bad Nieuweschans -1m



Etappe 2

Termunterzijl - t Zandt

Wandern - 136 Hm Aufstieg - 135 Hm Abstieg - **07:55** Stunden Gehzeit - 30.37 km Strecke

Landgoed de Camping & Drops/Campingwinkel -1m



Etappe 3

t Zandt - Warffum

Wandern - 103 Hm Aufstieg - 103 Hm Abstieg - **07:05** Stunden Gehzeit - 27.1 km Strecke

Landgoed de Camping & Drops/Campingwinkel -1m - Camping Zuiderhorn -1m

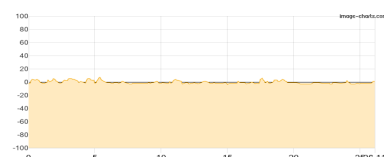


Etappe 4

Warffum - Robersum Recreatie

Wandern - 120 Hm Aufstieg - 116 Hm Abstieg - **06:50** Stunden Gehzeit - 26.11 km Strecke

Camping Zuiderhorn -1m - Robersum Recreatie 1m



Etappe 5

Zoutkamp - Moddergat

Wandern - 64 Hm Aufstieg - 64 Hm Abstieg - **05:40** Stunden Gehzeit - 21.92 km Strecke

Robersum Recreatie 1m

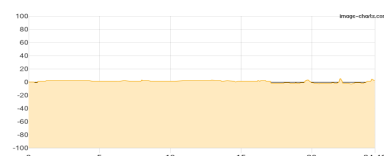


Etappe 6

Moddergat - Ferwert

Wandern - 36 Hm Aufstieg - 34 Hm Abstieg - **06:10** Stunden Gehzeit - 24.46 km Strecke

Recreatie Meinsma 0m





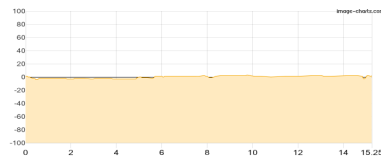
E9 (Bremerhafen -) Bad Nieuweschans - Den Haag

Etappe 7

Ferwert - Zwarte Haan

Wandern - 25 Hm Aufstieg - 24 Hm Abstieg - **03:55** Stunden Gehzeit - 15.25 km Strecke

B&B Het Schoolhuis 0m

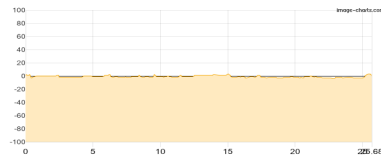


Etappe 8

Zwarte Haan - Wijnaldum

Wandern - 55 Hm Aufstieg - 55 Hm Abstieg - **06:35** Stunden Gehzeit - 25.68 km Strecke

Zwarte Haan Camping 1m

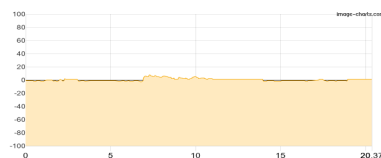


Etappe 9

Wijnaldum - Zurich

Wandern - 53 Hm Aufstieg - 52 Hm Abstieg - **05:15** Stunden Gehzeit - 20.37 km Strecke

Hotel De Steenen Man 0m

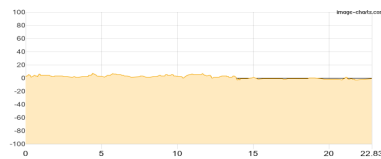


Etappe 10

Zurich/Den Oever - Van Ewijcksluis

Wandern - 62 Hm Aufstieg - 65 Hm Abstieg - **05:55** Stunden Gehzeit - 22.83 km Strecke

Den Oever Busstation 1m

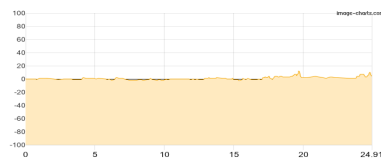


Etappe 11

Van Ewijcksluis - Sint Maartensvlotbrug

Wandern - 74 Hm Aufstieg - 70 Hm Abstieg - **06:25** Stunden Gehzeit - 24.91 km Strecke

Tulpenweide 0m



Etappe 12

Sint Maartensvlotbrug - Bergen aan Zee

Wandern **T1** - 150 Hm Aufstieg - 142 Hm Abstieg - **05:50** Stunden Gehzeit - 21.85 km Strecke

Camping Sint Maartenszee 1m

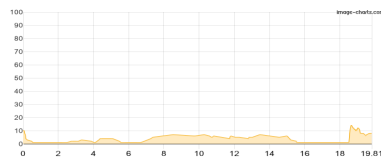


Etappe 13

Bergen aan Zee - Wijk aan Zee

Wandern **T1** - 36 Hm Aufstieg - 38 Hm Abstieg - **05:05** Stunden Gehzeit - 19.81 km Strecke

Camping Vondeloord 7m





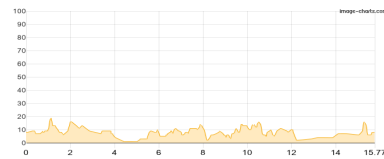
E9 (Bremerhafen -) Bad Nieuweschans - Den Haag

Etappe 14

Wijk aan Zee - Bloemendaal aan Zee

Wandern - 126 Hm Aufstieg - 126 Hm Abstieg - **04:15** Stunden Gehzeit - 15.77 km Strecke

Camping Vondeloord 7m

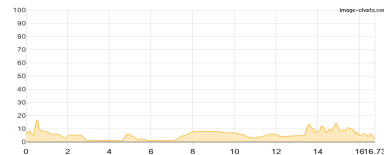


Etappe 15

Bloemendaal aan Zee - De Blink 31m

Wandern - 68 Hm Aufstieg - 71 Hm Abstieg - **04:20** Stunden Gehzeit - 16.73 km Strecke

De Lakens 6m



Etappe 16

De Blink 31m - Katwijk aan Zee

Wandern - 111 Hm Aufstieg - 109 Hm Abstieg - **04:15** Stunden Gehzeit - 15.7 km Strecke

Recreatiepark Noordwijkse Duinen 4m

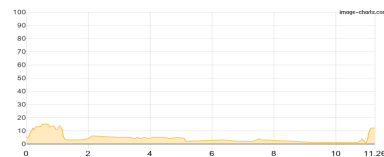


Etappe 17

Katwijk aan Zee - Den Haag

Wandern - 39 Hm Aufstieg - 32 Hm Abstieg - **02:55** Stunden Gehzeit - 11.26 km Strecke

Zuidduinen 5m



Etappe 18: Ruhetag

Etappe 19: Ruhetag

Etappe 20: Ruhetag

Etappe 21: Ruhetag



E9 (Bremerhafen -) Bad Nieuweschans - Den Haag

Mögliche Unterkünfte

Recreatie Meinsma 0 m, AV: k.A., Dusche: k.A., Schlafplätze: -

B&B Het Schoolhuis 0 m, AV: k.A., Dusche: k.A., Schlafplätze: -

Hotel De Steenen Man 0 m, AV: k.A., Dusche: k.A., Schlafplätze: -