



Abisko

Typ: **Strecke**
Etappen: **12**
Länge: **207.8 km**
Zeitraum: .. - ..

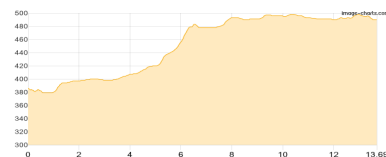
Gehzeit: **60:40 Stunden**
Aufstieg: **3257 Hm**
Abstieg: **3303 Hm**

Etappe 1

Abisko Turiststation - STF Abiskojaure Fjällstuga

Wandern - 146 Hm Aufstieg - 42 Hm Abstieg - **03:45** Stunden Gehzeit - 13.69 km Strecke

Abisko Turiststation 381m - STF Abiskojaure Fjällstuga 489m

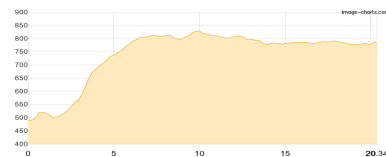


Etappe 2

STF Abiskojaure Fjällstuga - STF Alesjaure Fjällstuga

Wandern - 428 Hm Aufstieg - 135 Hm Abstieg - **05:55** Stunden Gehzeit - 20.34 km Strecke

STF Abiskojaure Fjällstuga 489m - STF Alesjaure Fjällstuga 779m



Etappe 3

STF Alesjaure Fjällstuga - STF Tjåktja Fjällstuga

Wandern - 293 Hm Aufstieg - 71 Hm Abstieg - **03:45** Stunden Gehzeit - 12.67 km Strecke

STF Alesjaure Fjällstuga 779m - STF Tjåktja Fjällstuga 1004m

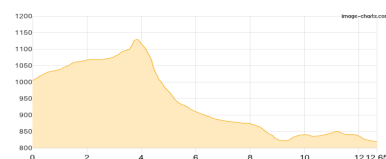


Etappe 4

STF Tjåktja Fjällstuga - STF Sälka Fjällstuga

Wandern - 159 Hm Aufstieg - 344 Hm Abstieg - **03:45** Stunden Gehzeit - 12.65 km Strecke

STF Tjåktja Fjällstuga 1004m - STF Sälka Fjällstuga 866m

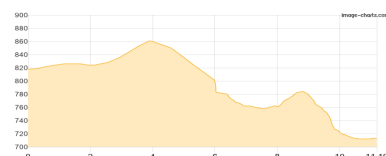


Etappe 5

STF Sälka Fjällstuga - STF Singi Fjällstuga

Wandern - 73 Hm Aufstieg - 178 Hm Abstieg - **03:05** Stunden Gehzeit - 11.19 km Strecke

STF Sälka Fjällstuga 866m - STF Singi Fjällstuga 713m

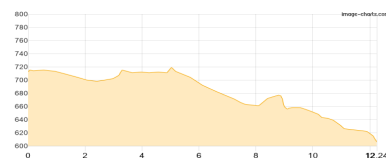


Etappe 6

STF Singi Fjällstuga - STF Kaitumjaure Fjällstuga

Wandern **T1** - 48 Hm Aufstieg - 155 Hm Abstieg - **03:20** Stunden Gehzeit - 12.24 km Strecke

STF Singi Fjällstuga 713m - STF Kaitumjaure Fjällstuga 603m





Abisko

Etappe 7

STF Kaitumjaure Fjällstuga - STF Teusajaure Fjällstuga - STF Vakkotavare Fjällstuga

Wandern T1 - 604 Hm Aufstieg - 742 Hm Abstieg - 07:25 Stunden Gehzeit - 22.62 km Strecke

STF Kaitumjaure Fjällstuga 603m - STF Teusajaure Fjällstuga 499m - STF Vakkotavare Fjällstuga 470m



Etappe 8

STF Vakkotavare Fjällstuga - Kebnats

Wandern - 222 Hm Aufstieg - 308 Hm Abstieg - 08:15 Stunden Gehzeit - 30.16 km Strecke

STF Vakkotavare Fjällstuga 470m - Kebnats 376m

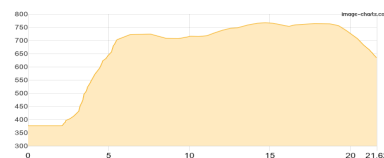


Etappe 9

Kebnats - Überfahrtsziel Luleälven Kungsleden Sommar - Sitojaure Fjällstuga

Wandern T1 - 420 Hm Aufstieg - 160 Hm Abstieg - 06:15 Stunden Gehzeit - 21.62 km Strecke

Kebnats 376m - Überfahrtsziel Luleälven Kungsleden Sommar 374m - Sitojaure Fjällstuga 640m

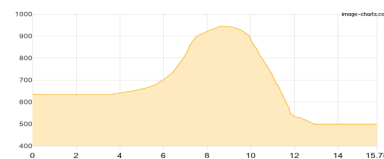


Etappe 10

Sitojaure Fjällstuga - Überfahrt Kapdejaure-südlicher Punkt - ... - Laitaure Südufer

Wandern T1 - 314 Hm Aufstieg - 450 Hm Abstieg - 04:55 Stunden Gehzeit - 15.78 km Strecke

Sitojaure Fjällstuga 640m - Überfahrt Kapdejaure - südlicher Punkt 630m - Aktse-Hütten 560m - Laitaure - Nordufer 496m - Laitaure Südufer 494m

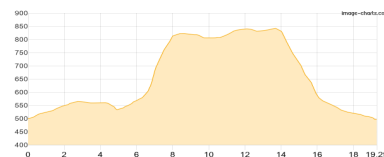


Etappe 11

Laitaure Südufer - STF Parte

Wandern T1 - 401 Hm Aufstieg - 404 Hm Abstieg - 05:55 Stunden Gehzeit - 19.29 km Strecke

Laitaure Südufer 494m - STF Parte 493m

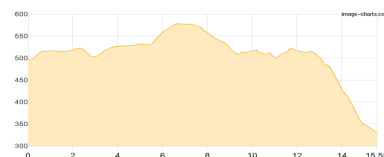


Etappe 12

STF Parte - Kvikkjokk Fjällstation

Wandern T1 - 149 Hm Aufstieg - 314 Hm Abstieg - 04:25 Stunden Gehzeit - 15.55 km Strecke

STF Parte 493m - Kvikkjokk Fjällstation 320m





Abisko

Mögliche Unterkünfte

STF Abiskojaure Fjällstuga 489 m, AV: k.A., Dusche: k.A., Schlafplätze: -

STF Alesjaure Fjällstuga 779 m, AV: k.A., Dusche: k.A., Schlafplätze: -

STF Tjäktja Fjällstuga 1004 m, AV: k.A., Dusche: k.A., Schlafplätze: -

STF Sälka Fjällstuga 866 m, AV: k.A., Dusche: k.A., Schlafplätze: -

STF Singi Fjällstuga 713 m, AV: k.A., Dusche: k.A., Schlafplätze: -

STF Kaitumjaure Fjällstuga 603 m, AV: k.A., Dusche: k.A., Schlafplätze: -

STF Teusajaure Fjällstuga 499 m, AV: k.A., Dusche: k.A., Schlafplätze: -

STF Vakkotavare Fjällstuga 470 m, AV: k.A., Dusche: k.A., Schlafplätze: -

Sitojaure Fjällstuga 640 m, AV: k.A., Dusche: k.A., Schlafplätze: -

Aktse-Hütten 560 m, AV: k.A., Dusche: k.A., Schlafplätze: -

STF Parte 493 m, AV: k.A., Dusche: k.A., Schlafplätze: -

Kvikkjokk Fjällstation 320 m, AV: k.A., Dusche: k.A., Schlafplätze: -