



Spitzingseerunde

Typ: **Rundtour**
Etappen: **4**
Länge: **30.26 km**
Zeitraum: .. - ..

Gehzeit: **14:18 Stunden**
Aufstieg: **1751 Hm**
Abstieg: **2078 Hm**

Etappe 1

Spitzingsattel - Schönfeldhütte

Wandern **T2** - 295 Hm Aufstieg - 20 Hm Abstieg - **01:20** Stunden Gehzeit - 2.19 km Strecke

Schönfeldhütte 1410m

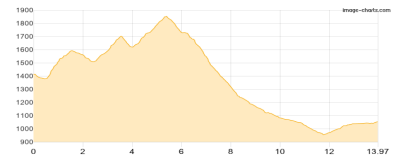


Etappe 2

Schönfeldhütte - Miesingsattel - Rotwand - Rotwandhaus - Albert-Link-Hütte

Wandern **T3** - 779 Hm Aufstieg - 1138 Hm Abstieg - **06:45** Stunden Gehzeit - 13.97 km Strecke

Schönfeldhütte 1410m - Miesingsattel 1740m - Rotwand 1884m - Rotwandhaus 1737m - Albert-Link-Hütte 1053m

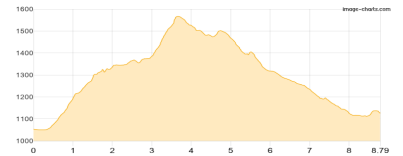


Etappe 3

Albert-Link-Hütte - Roßkopf - Stümpfling - Untere Firstalm

Wandern **T2** - 629 Hm Aufstieg - 557 Hm Abstieg - **04:25** Stunden Gehzeit - 8.79 km Strecke

Albert-Link-Hütte 1053m - Roßkopf (Schliersee) 1579m - Stümpfling 1506m - Untere Firstalm 1321m

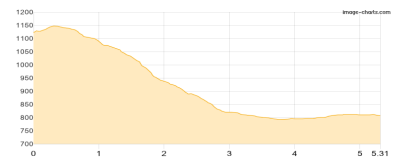


Etappe 4

Fischhausen-Neuhaus

Wandern **T1** - 48 Hm Aufstieg - 363 Hm Abstieg - **01:45** Stunden Gehzeit - 5.31 km Strecke

Fischhausen-Neuhaus 808m





Spitzingseerunde

Mögliche Unterkünfte

Schönfeldhütte 1410 m, DAV, Dusche: k.A., Tel: +49 8026 7496, Schlafplätze: 37

Rotwandhaus 1737 m, DAV, Dusche: ja, Tel: +49 8026 7683, Schlafplätze: 119

Albert-Link-Hütte 1053 m, DAV, Dusche: k.A., Schlafplätze: -

Untere Firstalm 1321 m, AV: k.A., Dusche: k.A., Schlafplätze: -