



Rosengarten II

Typ: **Strecke**
Etappen: **5**
Länge: **41.41 km**
Zeitraum: .. - ..

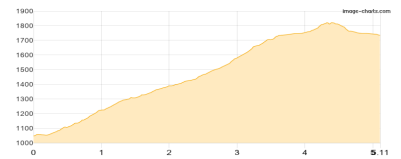
Gehzeit: **26:09 Stunden**
Aufstieg: **4131 Hm**
Abstieg: **3422 Hm**

Etappe 1

Tiers - Völseggs Spitze - Tschafonhütte

Wandern **T1** - 799 Hm Aufstieg - 111 Hm Abstieg - **03:35** Stunden Gehzeit - 5.11 km Strecke

Tschafonhütte 1722m - Völseggs Spitze 1834m - Tschafonhütte 1722m

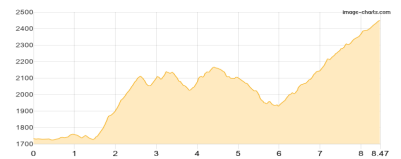


Etappe 2

Tschafonhütte - Croda di Maglio - Schlernhaus

Wandern **T3** - 1306 Hm Aufstieg - 589 Hm Abstieg - **06:40** Stunden Gehzeit - 8.47 km Strecke

Tschafonhütte 1722m - Sesselschwaige 1933m - Schlernhaus 2457m



Etappe 3

Schlernhaus - Petz - Tierser Alpl Hütte - Grasleitenpasshütte

Wandern **T5** - 925 Hm Aufstieg - 777 Hm Abstieg - **06:10** Stunden Gehzeit - 11.38 km Strecke

Schlernhaus 2457m - Petz 2564m - Schlernhaus 2457m - Roterds Spitze 2655m - Tierser Alpl 2440m - Grasleitenpasshütte 2601m

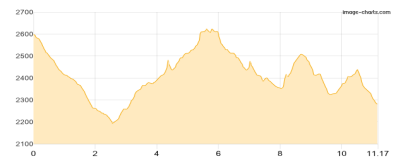


Etappe 4

Grasleitenpass - Vajolet - Rotwandhütte

Wandern **T4** - 891 Hm Aufstieg - 1209 Hm Abstieg - **06:55** Stunden Gehzeit - 11.17 km Strecke

Grasleitenpasshütte 2601m - Vajolet-Hütte 2243m - Tschager Joch 2630m - Zigolade-Pass 2552m - Rotwandhütte 2283m

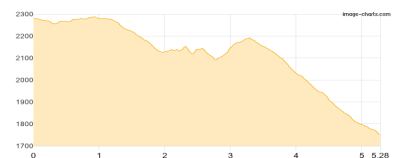


Etappe 5

Rotwandhütte - Ziel

Wandern **T2** - 210 Hm Aufstieg - 736 Hm Abstieg - **02:55** Stunden Gehzeit - 5.28 km Strecke

Rotwandhütte 2283m - Christomannos 2276m





Rosengarten II

Mögliche Unterkünfte

Tschafenhütte 1722 m, AV: k.A., Dusche: k.A., Schlafplätze: -

Schlernhaus 2457 m, CAI, Dusche: k.A., Schlafplätze: -

Tierser Alpl 2440 m, privat, Dusche: k.A., Schlafplätze: -

Grasleitenpasshütte 2601 m, AV: k.A., Dusche: k.A., Schlafplätze: -

Vajolet-Hütte 2243 m, SAT, Dusche: k.A., Schlafplätze: -

Rotwandhütte 2283 m, SAT, Dusche: k.A., Schlafplätze: 62