



Silvretta Klosters - Tschafein

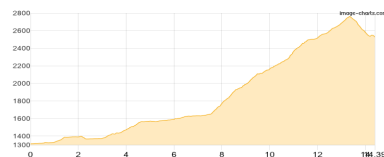
Typ:	Strecke	Gehzeit:	32:15 Stunden
Etappen:	5	Aufstieg:	4599 Hm
Länge:	60.24 km	Abstieg:	4368 Hm
Zeitraum:	.. - ..		

Etappe 1

Klosters- Monbiel - Alp Sardasca - Seetalhütte - Saarbrücker Hütte

Wandern **T3** - 1535 Hm Aufstieg - 321 Hm Abstieg - **07:45** Stunden Gehzeit - 14.39 km Strecke

Klosters, Monbiel 1310m - Alp Sardasca 1648m - Seetalhütte 2065m - Saarbrücker Hütte 2538m

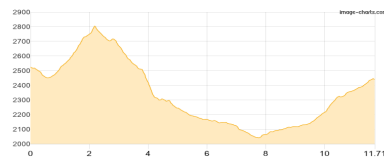


Etappe 2

Saarbrücker Hütte - Litznersattel - Verhupfkopf - Bielerhöhe - Wiesbadener Hütte

Wandern **T4** - 822 Hm Aufstieg - 903 Hm Abstieg - **06:10** Stunden Gehzeit - 11.71 km Strecke

Saarbrücker Hütte 2538m - Litznersattel 2737m - Verhupfkopf 2863m - Wiesbadener Hütte 2443m



Etappe 3

Wiesbadener Hütte - Radsattel - Getschnerscharte - Jamtalhütte

Wandern **T3** - 877 Hm Aufstieg - 1151 Hm Abstieg - **06:35** Stunden Gehzeit - 10.18 km Strecke

Wiesbadener Hütte 2443m - Radsattel 2652m - Getschnerscharte 2839m - Jamtalhütte 2163m

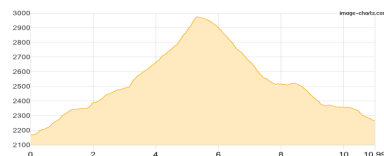


Etappe 4

Jamtalhütte - Kronenjoch - Heidelberger Hütte

Wandern **T3** - 840 Hm Aufstieg - 742 Hm Abstieg - **05:45** Stunden Gehzeit - 10.99 km Strecke

Jamtalhütte 2163m - Kronenjoch 2974m - Heidelberger Hütte 2264m

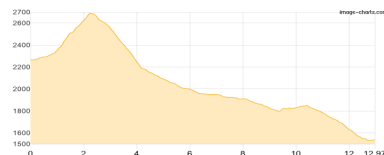


Etappe 5

Heidelberger Hütte - Ritzenjoch - Lareinalpe - Tschafein

Wandern - 525 Hm Aufstieg - 1251 Hm Abstieg - **06:00** Stunden Gehzeit - 12.97 km Strecke

Heidelberger Hütte 2264m - Ritzenjoch 2686m - Lareinalpe 1860m - Tschafein 1539m





Silvretta Klosters - Tschafein

Mögliche Unterkünfte

Alp Sardasca 1648 m, AV: k.A., Dusche: k.A., Schlafplätze: -

Seetalhütte 2065 m, SAC, Dusche: k.A., Schlafplätze: 16

Saarbrücker Hütte 2538 m, DAV, Dusche: ja, Tel: +43 5558 4235, Schlafplätze: 88

Wiesbadener Hütte 2443 m, DAV, Dusche: ja, Tel: +43 5558 4233, Schlafplätze: 200

Jamtalhütte 2163 m, DAV, Dusche: ja, Tel: +43 5443 84 08, Schlafplätze: 180

Heidelberger Hütte 2264 m, DAV, Dusche: ja, mobil: +43 664 4253070, Schlafplätze: 156