



Meiringen - Rhonetal

Typ: **Strecke**
Etappen: **9**
Länge: **122.71 km**
Zeitraum: .. - ..

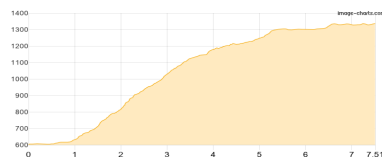
Gehzeit: **56:14 Stunden**
Aufstieg: **6623 Hm**
Abstieg: **8329 Hm**

Etappe 1

Aareschlucht Meiringen - Reichenbachfall - Rosenlauri

Wandern **T2** - 777 Hm Aufstieg - 43 Hm Abstieg - **03:50** Stunden Gehzeit - 7.51 km Strecke

Aareschlucht West 603m

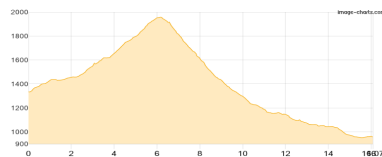


Etappe 2

Scheideggstrasse - Grindelwald Terminal

Wandern **T2** - 695 Hm Aufstieg - 1070 Hm Abstieg - **06:40** Stunden Gehzeit - 16.07 km Strecke

Grindelwald Terminal 940m

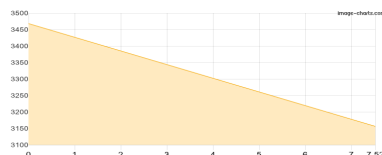


Etappe 3

Jungfrauoch - Konkordiahütte

Hochalpin - 0 Hm Aufstieg - 312 Hm Abstieg - **02:10** Stunden Gehzeit - 7.52 km Strecke

Jungfrauoch 3466m - Konkordiahütte 2850m

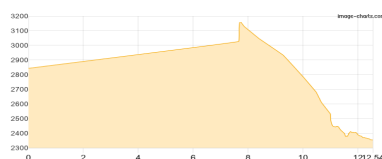


Etappe 4

Konkordiahütte - Hollandiahütte - Anenhütte

Hochalpin - 360 Hm Aufstieg - 850 Hm Abstieg - **04:55** Stunden Gehzeit - 12.54 km Strecke

Konkordiahütte 2850m - Hollandiahütte 3240m - Anenhütte 2355m



Etappe 5

Anenhütte - Lauchernalp

Wandern **T2** - 720 Hm Aufstieg - 1030 Hm Abstieg - **06:40** Stunden Gehzeit - 15.26 km Strecke

Anenhütte 2355m - Falleralp 1770m - Schwarzsee (Lötschen) 1861m - Lauchernalp 2052m



Etappe 6

Lauchernalp - Hockenhorn - Lötschenpasshütte

Hochalpin - 1289 Hm Aufstieg - 647 Hm Abstieg - **07:00** Stunden Gehzeit - 11.59 km Strecke

Lauchernalp 2052m - Hockenhorn 3293m - Lötschenpasshütte 2690m





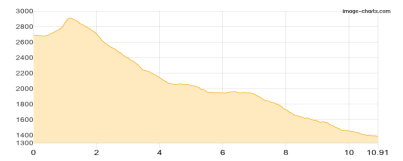
Meiringen - Rhonetal

Etappe 7

Lötschenpasshütte-Leukerbad

Wandern **T5** - 311 Hm Aufstieg - 1615 Hm Abstieg - **05:40** Stunden Gehzeit - 10.91 km Strecke

Lötschenpasshütte 2690m

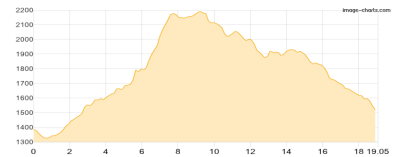


Etappe 8

Leukerbad, 1386m - Montana -Zaumiau-

Wandern - 1199 Hm Aufstieg - 1073 Hm Abstieg - **08:40** Stunden Gehzeit - 19.05 km Strecke

Montana (Zaumiau) 1512m

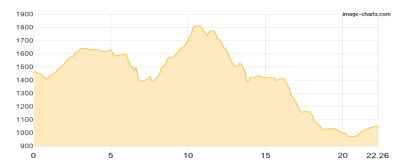


Etappe 9

Montana Foret - Lac de Tseuzier - Ayent Rue du Creux

Wandern **T3** - 1272 Hm Aufstieg - 1689 Hm Abstieg - **10:40** Stunden Gehzeit - 22.26 km Strecke

Montana Gare 1460m





Meiringen - Rhonetal

Mögliche Unterkünfte

Konkordiahütte 2850 m, SAC, Dusche: k.A., Tel: +41 33 855 13 94, Schlafplätze: -

Hollandiahütte 3240 m, SAC, Dusche: k.A., Schlafplätze: -

Anenhütte 2355 m, AV: k.A., Dusche: k.A., Schlafplätze: -

Lauchernalp 2052 m, AV: k.A., Dusche: k.A., Schlafplätze: -

Lötschenpasshütte 2690 m, privat, Dusche: ja, Schlafplätze: -