



T2 Alpen-Atzen Warmup

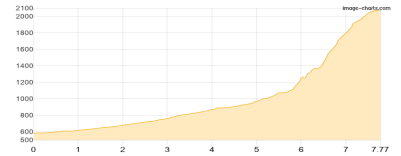
Typ:	Strecke	Gehzeit:	52:35 Stunden
Etappen:	6	Aufstieg:	7556 Hm
Länge:	95.78 km	Abstieg:	7213 Hm
Zeitraum:	.. - ..		

Etappe 1

T2 Hall in Tirol - Bettelwurfhütte

Klettersteig - 1532 Hm Aufstieg - 44 Hm Abstieg - **06:15** Stunden Gehzeit - 7.77 km Strecke

Hall in Tirol 560m - Bettelwurfhütte 2077m

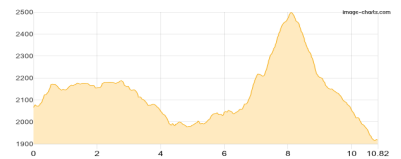


Etappe 2

T2.1 Bettelwurfhütte - Wilde-Bande-Steig - große Stempeljochspitze - Pfeishütte

Wandern **T2** - 832 Hm Aufstieg - 981 Hm Abstieg - **06:10** Stunden Gehzeit - 10.82 km Strecke

Bettelwurfhütte 2077m - Lafatscher Joch 2081m - Wilde-Bande-Steig 1986m - Große Stempeljochspitze 2543m - Pfeishütte 1922m

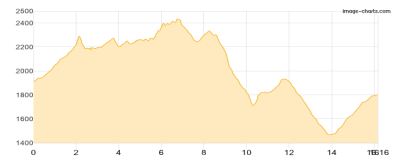


Etappe 3

T2 Pfeishütte - Hafelekar - Langer Sattel - Solsteinhaus

Wandern **T6** - 1557 Hm Aufstieg - 1675 Hm Abstieg - **10:40** Stunden Gehzeit - 16.16 km Strecke

Pfeishütte 1922m - Hafelekar 2256m - Langer Sattel 2258m - Solsteinhaus 1805m

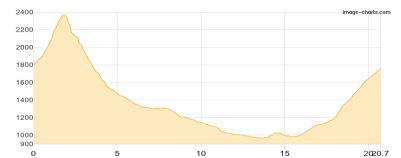


Etappe 4

Solsteinhaus - Erlspitze - Eppzirler Alm - Pleisenhütte

Klettersteig - 1483 Hm Aufstieg - 1526 Hm Abstieg - **10:45** Stunden Gehzeit - 20.7 km Strecke

Solsteinhaus 1805m - Erlspitze 2405m - Eppzirler Alm 1459m - Pleisenhütte 1757m



Etappe 5

T2.1 E5 Pleisenhütte - Larchetalm - Angeralm - Karwendelhaus

Wandern **T2** - 859 Hm Aufstieg - 857 Hm Abstieg - **07:15** Stunden Gehzeit - 18.66 km Strecke

Pleisenhütte 1757m - Larchetalm 1173m - Angeralm 1317m - Karwendelhaus 1765m

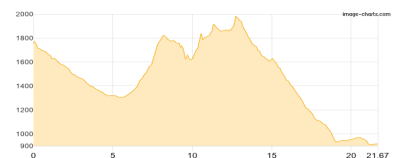


Etappe 6

T2 Alt. Karwendelhaus - Gjaidsteig - Hochlandhütte - Mittenwald

Wandern **T5** - 1293 Hm Aufstieg - 2130 Hm Abstieg - **11:30** Stunden Gehzeit - 21.67 km Strecke

Karwendelhaus 1765m - Gjaidsteig 1784m - Hochlandhütte 1630m - Mittenwald 914m





T2 Alpen-Atzen Warmup

Mögliche Unterkünfte

Bettelwurfhütte 2077 m, ÖAV, Dusche: k.A., Tel: +43 5223 53353, mobil: +43 664 1722468, Schlafplätze: 62

Pfeishütte 1922 m, ÖAV, Dusche: ja, Tel: +43 512 552906, Schlafplätze: 80

Solsteinhaus 1805 m, ÖAV, Dusche: ja, Tel: +43 664 3336531, Schlafplätze: 95

Eppzirler Alm 1459 m, AV: k.A., Dusche: k.A., Schlafplätze: -

Pleisenhütte 1757 m, privat, Dusche: k.A., mobil: +43 664 9158792, Schlafplätze: 39

Karwendelhaus 1765 m, DAV, Dusche: k.A., Tel: +43 720 983554, Schlafplätze: 193

Hochlandhütte 1630 m, DAV, Dusche: k.A., Tel: +49 174 9897863, Schlafplätze: 43