



Alta via 4 versie 2

Typ:	Strecke	Gehzeit:	43:48 Stunden
Etappen:	12	Aufstieg:	6238 Hm
Länge:	70.79 km	Abstieg:	6636 Hm
Zeitraum:	.. - ..		

Etappe 1

Sexten - Dreizinnenhütte

Wandern **T2** - 1174 Hm Aufstieg - 75 Hm Abstieg - **05:45** Stunden Gehzeit - 11.51 km Strecke

Sexten 1299m - Dreizinnenhütte 2405m



Etappe 2

Dreizinnenhütte - Gamsscharte -I- - Passportscharte - Paternsattel - Rifugio Auronzo

Klettersteig - 320 Hm Aufstieg - 410 Hm Abstieg - **02:30** Stunden Gehzeit - 4.38 km Strecke

Dreizinnenhütte 2405m - Gamsscharte (I) 2650m - Passportscharte 2531m - Paternsattel 2454m - Rifugio Auronzo 2320m



Etappe 3

Rifugio Auronzo - Rifugio Fonda Savio

Wandern **T4** - 404 Hm Aufstieg - 370 Hm Abstieg - **02:40** Stunden Gehzeit - 4.47 km Strecke

Rifugio Auronzo 2320m - Rifugio Fonda-Savio 2367m



Etappe 4

Rifugio Fonda Savio - Rifugio Col de Varda

Wandern **T3** - 394 Hm Aufstieg - 626 Hm Abstieg - **02:55** Stunden Gehzeit - 2.98 km Strecke

Rifugio Fonda-Savio 2367m - Rifugio Col de Varda 2115m

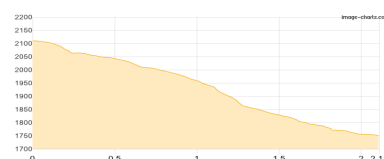


Etappe 5

Rifugio Col de Varda - Talstation Lift Col de Varda

Wandern **T2** - 3 Hm Aufstieg - 362 Hm Abstieg - **01:00** Stunden Gehzeit - 2.11 km Strecke

Rifugio Col de Varda 2115m - Talstation Lift Col de Varda 1749m



Etappe 6

Talstation Lift Col de Varda - Tre Croci Pass

Wandern **T1** - 343 Hm Aufstieg - 281 Hm Abstieg - **02:55** Stunden Gehzeit - 7.8 km Strecke

Talstation Lift Col de Varda 1749m - Tre Croci Pass 1812m





Alta via 4 versie 2

Etappe 7

Tre Croci Pass - Rifugio Vandelli

Wandern **T4** - 676 Hm Aufstieg - 555 Hm Abstieg - **04:20** Stunden Gehzeit - 6.89 km Strecke

Tre Croci Pass 1812m - Rifugio Vandelli 1923m

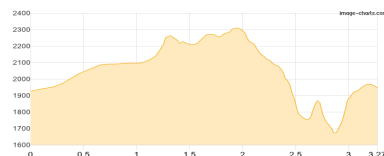


Etappe 8

Rifugio Vandelli - Bivacco Comici

Wandern **T5** - 882 Hm Aufstieg - 866 Hm Abstieg - **05:05** Stunden Gehzeit - 3.27 km Strecke

Rifugio Vandelli 1923m - Bivacco Comici 2000m



Etappe 9

Bivacco Comici - Rif- San Marco

Wandern **T5** - 678 Hm Aufstieg - 787 Hm Abstieg - **04:40** Stunden Gehzeit - 6.72 km Strecke

Bivacco Comici 2000m - Rifugio San Marco 1823m



Etappe 10

Rif- San Marco - Rif- Pietro Galassi

Wandern **T2** - 361 Hm Aufstieg - 170 Hm Abstieg - **02:00** Stunden Gehzeit - 3.65 km Strecke

Rifugio San Marco 1823m - Rif. Pietro Galassi 2016m

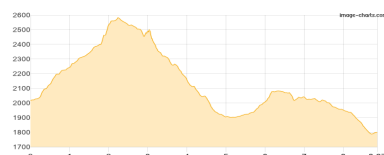


Etappe 11

Rif- Pietro Galassi - Rifugio Antelao

Wandern **T4** - 932 Hm Aufstieg - 1148 Hm Abstieg - **06:35** Stunden Gehzeit - 8.87 km Strecke

Rif. Pietro Galassi 2016m - Rifugio Antelao 1796m



Etappe 12

Rifugio Antelao - Cristo di Valcalda

Wandern **T2** - 71 Hm Aufstieg - 986 Hm Abstieg - **03:15** Stunden Gehzeit - 8.14 km Strecke

Rifugio Antelao 1796m





Alta via 4 versie 2

Mögliche Unterkünfte

Dreizinnenhütte 2405 m, CAI, Dusche: ja, Tel: +39 0474 972002, Schlafplätze: -

Rifugio Auronzo 2320 m, CAI, Dusche: k.A., Schlafplätze: -

Rifugio Fonda-Savio 2367 m, AV: k.A., Dusche: k.A., Schlafplätze: -

Rifugio Col de Varda 2115 m, AV: k.A., Dusche: k.A., Schlafplätze: -

Rifugio Vandelli 1923 m, AV: k.A., Dusche: k.A., Schlafplätze: -

Rifugio San Marco 1823 m, CAI, Dusche: k.A., Tel: +39 0436 9444, Schlafplätze: -

Rif. Pietro Galassi 2016 m, CAI, Dusche: k.A., mobil: +39 340 121 4300, Schlafplätze: -

Rifugio Antelao 1796 m, AV: k.A., Dusche: k.A., Schlafplätze: -