



# Karwendel 2015

Typ:  
Etappen: **4**  
Länge: **32.66 km**  
Zeitraum: .. - ..


Gehzeit: **16:40 Stunden**  
Aufstieg: **1746 Hm**  
Abstieg: **2999 Hm**

## Etappe 1

### Karwendelbahn Bergstation - Dammkarhütte

Wandern - 132 Hm Aufstieg - 715 Hm Abstieg - **02:10** Stunden Gehzeit - 2.57 km Strecke

Karwendelgrube 2244m - Dammkarhütte 1667m

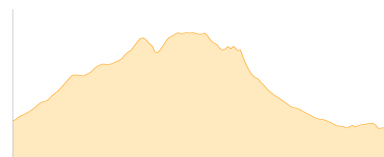


## Etappe 2

### Dammkarhütte - Hochlandhütte

Wandern - 420 Hm Aufstieg - 453 Hm Abstieg - **02:40** Stunden Gehzeit - 2.74 km Strecke

Dammkarhütte 1667m - Hochlandhütte 1630m



## Etappe 3

### Hochlandhütte - Karwendelhaus

Wandern - 1030 Hm Aufstieg - 875 Hm Abstieg - **06:35** Stunden Gehzeit - 11.29 km Strecke

Hochlandhütte 1630m - Karwendelhaus 1765m

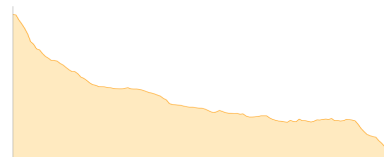


## Etappe 4

### Karwendelhaus - Scharnitz

Wandern - 164 Hm Aufstieg - 956 Hm Abstieg - **05:15** Stunden Gehzeit - 16.06 km Strecke

Karwendelhaus 1765m - Scharnitz 959m





# Karwendel 2015

## **Mögliche Unterkünfte**

Dammkarhütte 1667 m, privat, Dusche: k.A., Tel: +49 173 3514659 , Schlafplätze: 12

Hochlandhütte 1630 m, DAV, Dusche: k.A., Tel: +49 174 9897863, Schlafplätze: 43

Karwendelhaus 1765 m, DAV, Dusche: k.A., Tel: +43 720 983554, Schlafplätze: 193