



# Julia21

Typ:  
Etappen: **4**  
Länge: **29.71 km**  
Zeitraum: .. - ..

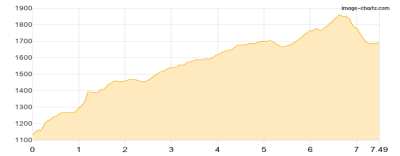
Gehzeit: **17:18 Stunden**  
Aufstieg: **2486 Hm**  
Abstieg: **2469 Hm**

## Etappe 1

### Planina Blato - Koca pri Triglavski jeseri

Wandern **T3** - 830 Hm Aufstieg - 273 Hm Abstieg - **04:20** Stunden Gehzeit - 7.49 km Strecke

Planina Blato 1164m - Koca pri Triglavski jeseri 1685m

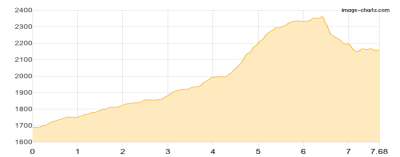


## Etappe 2

### Koca pri Triglavski jeseri - Dolichütte

Wandern **T4** - 716 Hm Aufstieg - 248 Hm Abstieg - **04:00** Stunden Gehzeit - 7.68 km Strecke

Koca pri Triglavski jeseri 1685m - Dolichütte 2151m

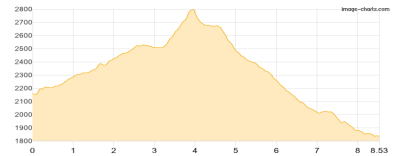


## Etappe 3

### Dolichütte - Triglav - Planini Vodnikova

Wandern **T6** - 778 Hm Aufstieg - 1094 Hm Abstieg - **05:55** Stunden Gehzeit - 8.53 km Strecke

Dolichütte 2151m - Triglav 2868m - Planini Vodnikova 1832m



## Etappe 4

### Planini Vodnikova - Planina Blato

Wandern - 162 Hm Aufstieg - 854 Hm Abstieg - **03:00** Stunden Gehzeit - 6.01 km Strecke

Planini Vodnikova 1832m - Planina Blato 1164m





## Julia21

### Mögliche Unterkünfte

Koca pri Triglavski jeseri 1685 m, AV: k.A., Dusche: k.A., Schlafplätze: -

Dolichütte 2151 m, AV: k.A., Dusche: k.A., Tel: +386 51 614 780, Schlafplätze: 74

Planini Vodnikova 1832 m, AV: k.A., Dusche: k.A., Tel: +386 4 828 03 04, Schlafplätze: 40