



Berliner Höhenweg

Typ: **Rundtour**
Etappen: **8**
Länge: **90.83 km**
Zeitraum: .. - ..

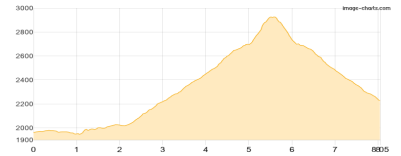
Gehzeit: **58:01 Stunden**
Aufstieg: **8167 Hm**
Abstieg: **9227 Hm**

Etappe 1

Karl-von-Edel-Hütte - Ahornspitze -T- - Karl-von-Edel-Hütte

Wandern **T5** - 1063 Hm Aufstieg - 795 Hm Abstieg - **06:10** Stunden Gehzeit - 8.05 km Strecke

Edelhütte 2238m - Ahornspitze [T] 2973m - Edelhütte 2238m

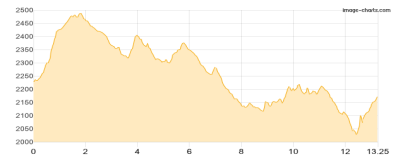


Etappe 2

Karl-von-Edel-Hütte - Popbergnieder - Sammerschartl - Nofertensmauer - ... - Kasseler Hütte

Wandern **T3** - 1040 Hm Aufstieg - 1098 Hm Abstieg - **07:35** Stunden Gehzeit - 13.25 km Strecke

Edelhütte 2238m - Popbergnieder 2448m - Sammerschartl 2392m - Nofertensmauer 2277m -
Aschaffburger Biwak 2132m - Kasseler Hütte 2177m



Etappe 3

Kasseler Hütte - Eiskar - Lapenscharte - Greizer Hütte

Wandern **T5** - 833 Hm Aufstieg - 786 Hm Abstieg - **05:35** Stunden Gehzeit - 9.43 km Strecke

Kasseler Hütte 2177m - Lapenscharte 2701m - Greizer Hütte 2227m



Etappe 4

Greizer Hütte - Nördl- Mörchnerscharte - Berliner Hütte

Wandern **T5** - 1161 Hm Aufstieg - 1338 Hm Abstieg - **07:55** Stunden Gehzeit - 10.44 km Strecke

Greizer Hütte 2227m - Nördliche Mörchnerscharte 2872m - Berliner Hütte 2042m



Etappe 5

Berliner Hütte - Schönbichler Horn - Furtschaglhaus

Wandern **T3** - 1248 Hm Aufstieg - 999 Hm Abstieg - **07:15** Stunden Gehzeit - 8.69 km Strecke

Berliner Hütte 2042m - Schönbichler Horn 3134m - Furtschaglhaus 2295m



Etappe 6

Furtschaglhaus - Olpererhütte - Friesenberghaus

Wandern **T3** - 1098 Hm Aufstieg - 916 Hm Abstieg - **07:35** Stunden Gehzeit - 14.84 km Strecke

Furtschaglhaus 2295m - Olpererhütte 2389m - Friesenberghaus 2498m





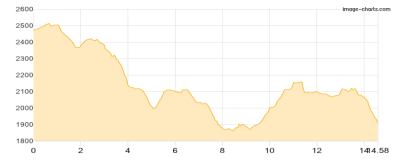
Berliner Höhenweg

Etappe 7

Friesenberghaus - Gamshütte -T-

Wandern **T3** - 860 Hm Aufstieg - 1426 Hm Abstieg - **07:40** Stunden Gehzeit - 14.58 km Strecke

Friesenberghaus 2498m - Gamshütte [T] 1921m

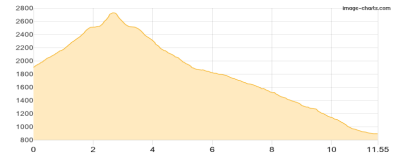


Etappe 8

Gamshütte -T- - Vordere Grinbergspitze - Gamshütte -T-

Wandern **T3** - 864 Hm Aufstieg - 1869 Hm Abstieg - **08:05** Stunden Gehzeit - 11.55 km Strecke

Gamshütte [T] 1921m - Vordere Grinbergspitze 2765m - Gamshütte [T] 1921m





Berliner Höhenweg

Mögliche Unterkünfte

Edelhütte 2238 m, DAV, Dusche: ja, Tel: +43 5285 62168, mobil: +43 664 9154851, Schlafplätze: 80

Kasseler Hütte 2177 m, DAV, Dusche: ja, Tel: +43 664 4016033, Schlafplätze: 108

Greizer Hütte 2227 m, DAV, Dusche: k.A., mobil: +43 664 1405003, Schlafplätze: 88

Berliner Hütte 2042 m, DAV, Dusche: ja, Tel: +43 5286 5223, mobil: +43 676 7 05 14 73, Schlafplätze: 177

Furtschaglhaus 2295 m, DAV, Dusche: ja, Tel: +43 676 9579818, Schlafplätze: 132

Olpererhütte 2389 m, DAV, Dusche: ja, Tel: +43 720 346930, mobil: +43 664 417 6566, Schlafplätze: 60

Friesenberghaus 2498 m, DAV, Dusche: ja, Tel: +43 676 7497550, Schlafplätze: 56

Gamshütte [T] 1921 m, DAV, Dusche: nein, Tel: +43 676 3437741, Schlafplätze: 38