



# Summer SaGio

Typ: **Strecke**  
Etappen: **6**  
Länge: **69.11 km**  
Zeitraum: **.. - ..**

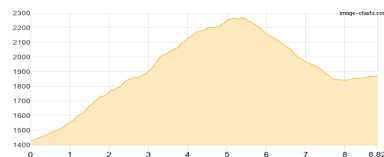
Gehzeit: **20:54 Stunden**  
Aufstieg: **5355 Hm**  
Abstieg: **3559 Hm**

## Etappe 1

### Pian del Colle - Les Acles

Berglauf - 887 Hm Aufstieg - 445 Hm Abstieg - **02:05** Stunden Gehzeit - 8.82 km Strecke

Les Acles 1875m

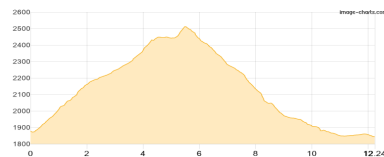


## Etappe 2

### Les Acles - Montgenèvre

Berglauf - 675 Hm Aufstieg - 708 Hm Abstieg - **02:20** Stunden Gehzeit - 12.24 km Strecke

Les Acles 1875m



## Etappe 3

### Montgen-vre - Lac Gignoux - La Chau

Wandern **T2** - 749 Hm Aufstieg - 698 Hm Abstieg - **05:20** Stunden Gehzeit - 10.74 km Strecke

Montgenèvre 1840m - Lac Gignoux 2335m

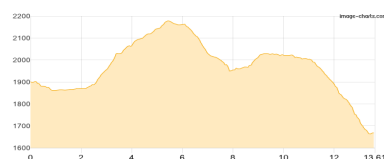


## Etappe 4

### La Chau - Rhuilles

Berglauf - 453 Hm Aufstieg - 688 Hm Abstieg - **02:15** Stunden Gehzeit - 13.61 km Strecke

Rhuilles 1663m

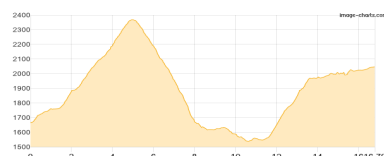


## Etappe 5

### Rhuilles - Cima del Bosco - Sestriere

Berglauf - 1351 Hm Aufstieg - 968 Hm Abstieg - **03:40** Stunden Gehzeit - 16.79 km Strecke

Rhuilles 1663m - Sestriere 2046m



## Etappe 6

### Sestriere - Punta Rognosa di Sestriere

Hochalpin - 1240 Hm Aufstieg - 52 Hm Abstieg - **05:15** Stunden Gehzeit - 6.91 km Strecke

Sestriere 2046m - Punta Rognosa di Sestriere 3280m



# Summer SaGio



**Mögliche Unterkünfte**