



Totes Gebirge

Typ:
Etappen: **3**
Länge: **29.53 km**
Zeitraum: .. - ..

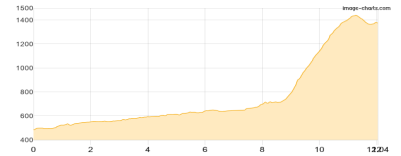
Gehzeit: **14:45 Stunden**
Aufstieg: **1948 Hm**
Abstieg: **1992 Hm**

Etappe 1

Hinterstein - Rettenbachalm - Ischler Hütte

Wandern **T2** - 1073 Hm Aufstieg - 184 Hm Abstieg - **05:45** Stunden Gehzeit - 12.04 km Strecke

Rettenbachalm 636m - Ischler Hütte 1365m

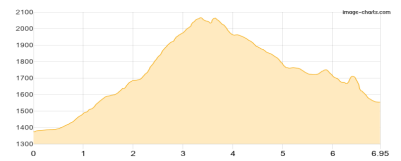


Etappe 2

Ischler Hütte - Eishöhle - Ebenseer Hochkogelhaus

Wandern **T5** - 807 Hm Aufstieg - 627 Hm Abstieg - **04:50** Stunden Gehzeit - 6.95 km Strecke

Ischler Hütte 1365m - Eishöhle 1695m - Ebenseer Hochkogelhaus 1558m

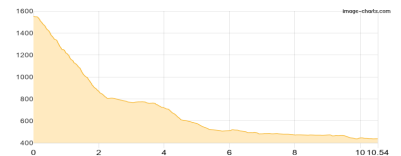


Etappe 3

Ebenseer Hochkogelhaus - Steinkogel Bahnst

Wandern **T3** - 68 Hm Aufstieg - 1181 Hm Abstieg - **04:10** Stunden Gehzeit - 10.54 km Strecke

Ebenseer Hochkogelhaus 1558m





Totes Gebirge

Mögliche Unterkünfte

Rettenbachalm 636 m, AV: k.A., Dusche: k.A., Schlafplätze: -

Ischler Hütte 1365 m, ÖAV, Dusche: k.A., Tel: +43 664 4877884, Schlafplätze: 48

Ebenseer Hochkogelhaus 1558 m, AV: k.A., Dusche: k.A., Schlafplätze: -