



# Wanderung auf Kreta

Typ: **Strecke**  
 Etappen: **8**  
 Länge: **98.44 km**  
 Zeitraum: **.. - ..**

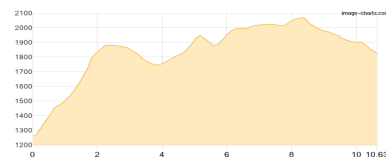
Gehzeit: **36:02 Stunden**  
 Aufstieg: **3156 Hm**  
 Abstieg: **4359 Hm**

## Etappe 1

### Tag 1 von Ammoudhari zum Notunterkunft

Wandern - 1029 Hm Aufstieg - 469 Hm Abstieg - **05:50** Stunden Gehzeit - 10.63 km Strecke

Livadha - Ammoudhari (E4) 1259m - Livadha Mitato 1818m



## Etappe 2

### Tag 2: Notunterkunft bis Anopoli (Kreta-E4 Kalgri-Livadha - ... - Xenonas Anopoli)

Wandern **T2** - 491 Hm Aufstieg - 1728 Hm Abstieg - **07:35** Stunden Gehzeit - 19.19 km Strecke

Kreta - E4 Kalgri-Livadha 1933m - Roussies mitato 2128m - Xenonas Anopoli 578m



## Etappe 3

### Tag 3 -Xenonas Anopoli -Agia Rumeli

Wandern - 706 Hm Aufstieg - 1278 Hm Abstieg - **07:50** Stunden Gehzeit - 20.11 km Strecke

Taverne Marmara 4m



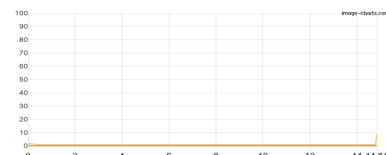
Etappe 4: Ruhetag

## Etappe 5

### Tag 4 Hafen Ag. Rumeli - Hafen Saugia

Wandern - 8 Hm Aufstieg - 1 Hm Abstieg - **03:45** Stunden Gehzeit - 14.84 km Strecke

Aghia Roumeli 2m - Hafen Saugia 6m

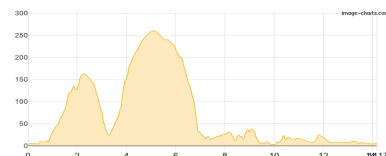


## Etappe 6

### Tag 5: Saugia - Paleochora

Wandern **T1** - 566 Hm Aufstieg - 563 Hm Abstieg - **05:15** Stunden Gehzeit - 14.17 km Strecke

Sougias 2m





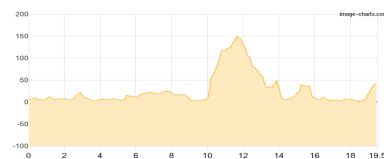
# Wanderung auf Kreta

## Etappe 7

### Tag 6: Paleochora - Elafonisi

Wandern T1 - 356 Hm Aufstieg - 320 Hm Abstieg - **05:45** Stunden Gehzeit - 19.5 km Strecke

Krios Beach 10m



Etappe 8: Ruhetag



# Wanderung auf Kreta

## Mögliche Unterkünfte

Kreta - E4 Kalergi-Livadha 1933 m, AV: k.A., Dusche: k.A., Schlafplätze: -

Xenonas Anopoli 578 m, AV: k.A., Dusche: k.A., Schlafplätze: -