



Meraner Höhenweg

Typ:
Etappen: **5**
Länge: **83.34 km**
Zeitraum: .. - ..

Gehzeit: **44:54 Stunden**
Aufstieg: **6271 Hm**
Abstieg: **6268 Hm**

Etappe 1

Hochmuth - Nassereithütte

Wandern **T3** - 1080 Hm Aufstieg - 914 Hm Abstieg - **07:00** Stunden Gehzeit - 11.97 km Strecke

Hochmuth 1361m - Schutzhütte Nasereit 1532m

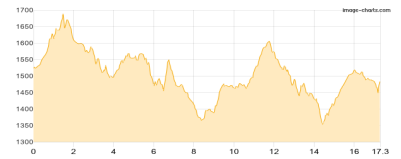


Etappe 2

Nassereithütte - Montferthof

Wandern **T3** - 1313 Hm Aufstieg - 1355 Hm Abstieg - **09:25** Stunden Gehzeit - 17.3 km Strecke

Schutzhütte Nasereit 1532m - Montferthof 1458m

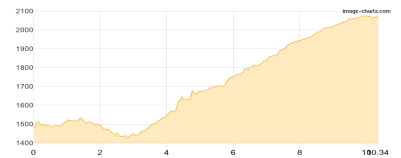


Etappe 3

Montferthof - Eishof

Wandern **T2** - 877 Hm Aufstieg - 284 Hm Abstieg - **05:00** Stunden Gehzeit - 10.34 km Strecke

Montferthof 1458m - Eishof 2076m

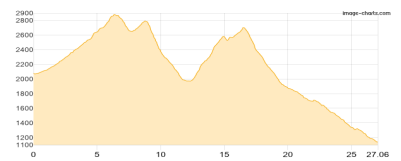


Etappe 4

Eishof - Berggasthof Magdfeld

Wandern **T5** - 1898 Hm Aufstieg - 2832 Hm Abstieg - **15:35** Stunden Gehzeit - 27.06 km Strecke

Eishof 2076m

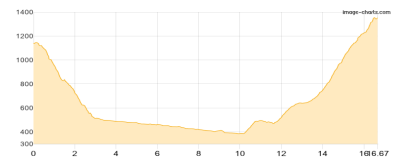


Etappe 5

Berggasthof Magdfeld - Hochmuth

Wandern **T2** - 1103 Hm Aufstieg - 883 Hm Abstieg - **07:55** Stunden Gehzeit - 16.67 km Strecke

Hochmuth 1361m





Meraner Höhenweg

Mögliche Unterkünfte

Schutzhütte Nasereit 1532 m, privat, Dusche: k.A., Tel: +39 0473 968222, Schlafplätze: 26

Montferthof 1458 m, AV: k.A., Dusche: k.A., Schlafplätze: -

Eishof 2076 m, privat, Dusche: k.A., Tel: +39 473 420524, mobil: +39 3336 521974, Schlafplätze: -