



# 21\_KHW

Typ: **Strecke** Gehzeit: **96:05 Stunden**  
Etappen: **12** Aufstieg: **13626 Hm**  
Länge: **184.3 km** Abstieg: **12251 Hm**  
Zeitraum: **00.00.0000 - 00.00.0000**

## Etappe 1

21

Wandern **T1** - 422 Hm Aufstieg - 27 Hm Abstieg - **02:05** Stunden Gehzeit - 4.31 km Strecke

Sillianer Hütte 2447m

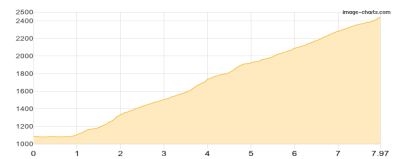


## Etappe 2

21

Wandern **T1** - 1373 Hm Aufstieg - 14 Hm Abstieg - **05:40** Stunden Gehzeit - 7.97 km Strecke

Sillian 1080m - Sillianer Hütte 2447m

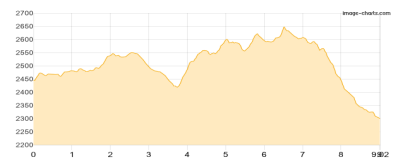


## Etappe 3

21

Wandern **T2** - 538 Hm Aufstieg - 684 Hm Abstieg - **04:25** Stunden Gehzeit - 9.02 km Strecke

Sillianer Hütte 2447m - Obstansersee-Hütte 2300m

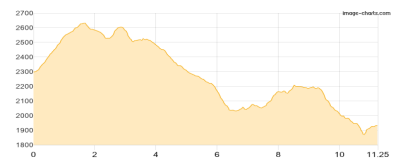


## Etappe 4

21

Wandern **T3** - 807 Hm Aufstieg - 1172 Hm Abstieg - **06:35** Stunden Gehzeit - 11.25 km Strecke

Obstansersee-Hütte 2300m - Filmoor-Standschützenhütte 2350m - Porzehütte 1930m



## Etappe 5

21

Wandern **T3** - 1701 Hm Aufstieg - 1779 Hm Abstieg - **11:55** Stunden Gehzeit - 19.43 km Strecke

Porzehütte 1930m - Tilliacher Joch 2093m - Kesselscharte 2250m - Reiterkarspitze 2422m - Winkler Joch 2235m - Steinkarspitz 2524m - Luggauer Sattel 2385m - Hochweißsteinhaus 1868m



## Etappe 6

21

Wandern **T2** - 1050 Hm Aufstieg - 1128 Hm Abstieg - **10:10** Stunden Gehzeit - 27.63 km Strecke

Porzehütte 1930m - Hochweißsteinhaus 1868m





## 21\_KHW

### Etappe 7

21

Wandern - 636 Hm Aufstieg - 25 Hm Abstieg - **02:55** Stunden Gehzeit - 5.75 km Strecke

Frohntal - Hochweißsteinhaus 1250m - Hochweißsteinhaus 1868m

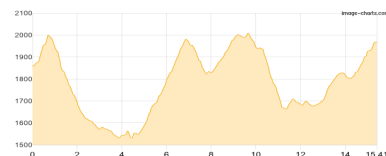


### Etappe 8

21

Wandern **T2** - 1287 Hm Aufstieg - 1177 Hm Abstieg - **08:50** Stunden Gehzeit - 15.41 km Strecke

Hochweißsteinhaus 1868m - Wolayerseehütte 1967m

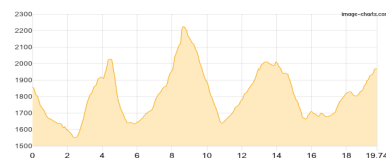


### Etappe 9

21

Wandern **T2** - 1947 Hm Aufstieg - 1837 Hm Abstieg - **12:50** Stunden Gehzeit - 19.74 km Strecke

Hochweißsteinhaus 1868m - Enderberghütte 1631m - Letterspitz-Biwak 2080m - Giramondopass 2009m - Wolayerseehütte 1967m



### Etappe 10

21

Wandern **T3** - 1913 Hm Aufstieg - 2140 Hm Abstieg - **14:05** Stunden Gehzeit - 25.25 km Strecke

Wolayerseehütte 1967m - Valentinalm 1212m - Zollnersee Hütte 1750m



### Etappe 11

21

Wandern **T2** - 1239 Hm Aufstieg - 1453 Hm Abstieg - **10:35** Stunden Gehzeit - 25.04 km Strecke

Zollnersee Hütte 1750m - Stranigeralm 1500m



### Etappe 12

21

Wandern **T4** - 713 Hm Aufstieg - 815 Hm Abstieg - **05:55** Stunden Gehzeit - 13.5 km Strecke

Garnitzental 1652m - Egger Alm 1411m





## 21\_KHW

### Mögliche Unterkünfte

Sillianer Hütte 2447 m, ÖAV, Dusche: ja, Tel: +43 664 5323802, Schlafplätze: 61

Obstansersee-Hütte 2300 m, ÖAV, Dusche: ja, Tel: +43 4848 5422, mobil: +43 664 1618723, Schlafplätze: 62

Filmoor-Standschützenhütte 2350 m, ÖAV, Dusche: k.A., Tel: +43 664 1127153, Schlafplätze: 14

Porzehütte 1930 m, ÖAV, Dusche: ja, Tel: +43 664 4038929, mobil: +43 664 3256452, Schlafplätze: 64

Hochweißsteinhaus 1868 m, ÖAV, Dusche: ja, Tel: +43 676 7462886, Schlafplätze: 50

Wolayerseehütte 1967 m, ÖAV, Dusche: ja, Tel: +43 720 346141, Schlafplätze: 64

Enderberghütte 1631 m, AV: k.A., Dusche: k.A., Schlafplätze: -

Valentalalm 1212 m, privat, Dusche: ja, Schlafplätze: -

Zollnersee Hütte 1750 m, ÖAV, Dusche: ja, Tel: +43 676 9602209, mobil: +43 664 1540129, Schlafplätze: 30

Stranigeralm 1500 m, privat, Dusche: k.A., Schlafplätze: -

Garnitzenalm 1652 m, AV: k.A., Dusche: k.A., Schlafplätze: -