



LEF juli 2021

Typ: **Strecke**
Etappen: **5**
Länge: **59.43 km**
Zeitraum: **.. - ..**

Gehzeit: **28:47 Stunden**
Aufstieg: **3857 Hm**
Abstieg: **3511 Hm**

Etappe 1

Klosters - Silvrettahütte

Wandern **T1** - 1253 Hm Aufstieg - 112 Hm Abstieg - **06:40** Stunden Gehzeit - 14.77 km Strecke

Alp Sardasca 1648m - Silvrettahütte 2341m

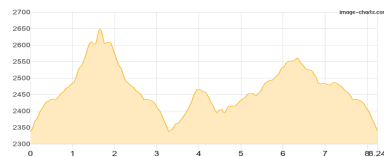


Etappe 2

Silvrettahütte dagtoer 2 delen

Wandern - 670 Hm Aufstieg - 667 Hm Abstieg - **04:40** Stunden Gehzeit - 8.24 km Strecke

Silvrettahütte 2341m - Silvrettahütte 2341m - Silvrettahütte 2341m

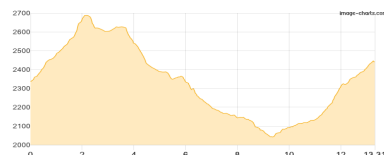


Etappe 3

Silvrettahütte - Rote Furka - Klostertaler Umwelthütte - Wiesbadener Hütte

Wandern **T5** - 847 Hm Aufstieg - 742 Hm Abstieg - **06:10** Stunden Gehzeit - 13.31 km Strecke

Silvrettahütte 2341m - Rote Furka 2688m - Klostertaler Umwelthütte 2366m - Wiesbadener Hütte 2443m



Etappe 4

Wiesbadener Hütte - Radsattel - Getschnerscharte - Jamtalhütte

Wandern **T3** - 1056 Hm Aufstieg - 1330 Hm Abstieg - **07:45** Stunden Gehzeit - 11.62 km Strecke

Wiesbadener Hütte 2443m - Radsattel 2652m - Getschnerscharte 2839m - Jamtalhütte 2163m

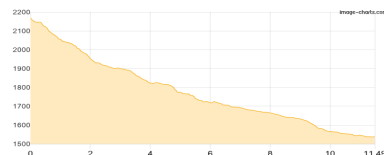


Etappe 5

Jamtalhütte - Mentaalm - Galtür Tschafein

Wandern **T1** - 31 Hm Aufstieg - 660 Hm Abstieg - **03:35** Stunden Gehzeit - 11.49 km Strecke

Jamtalhütte 2163m - Mentaalpe 1500m





Mögliche Unterkünfte

Alp Sardasca 1648 m, AV: k.A., Dusche: k.A., Schlafplätze: -

Silvrettahütte 2341 m, SAC, Dusche: k.A., Tel: +41 81 4221306, mobil: +41 79 2937374, Schlafplätze: 95

Klostertaler Umwelthütte 2366 m, DAV, Dusche: k.A., Tel: +49 89 14 00 341, Schlafplätze: 15

Wiesbadener Hütte 2443 m, DAV, Dusche: ja, Tel: +43 5558 4233, Schlafplätze: 200

Jamtalhütte 2163 m, DAV, Dusche: ja, Tel: +43 5443 84 08, Schlafplätze: 180