



Glockner 360° 2021

Typ:	Hufeisen	Gehzeit:	28:15 Stunden
Etappen:	5	Aufstieg:	4201 Hm
Länge:	44.47 km	Abstieg:	4450 Hm
Zeitraum:	25.07.2021 - 30.07.2021		

Etappe 1 25.07.2021 Sonntag

Zustieg Oberwalderhütte

Wandern **T3** - 729 Hm Aufstieg - 108 Hm Abstieg - **01:45** Stunden Gehzeit - 5.39 km Strecke

Kaiser-Franz-Josefs-Höhe 2334m - Gamsgrubenweg 2417m - Hofmannshütte 2444m - Oberwalderhütte 2973m - Oberwalderhütte 2973m

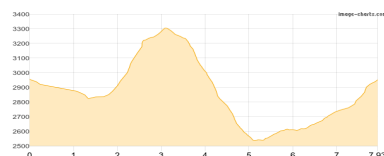


Etappe 2 27.07.2021 Dienstag

Fuscherkarkopf NW-Grat

Hochalpin **WS-** - 1064 Hm Aufstieg - 1064 Hm Abstieg - **05:45** Stunden Gehzeit - 7.73 km Strecke

Oberwalderhütte 2973m - Fuscher-Kar-Scharte 2841m - Fuscherkarkopf 3331m - Oberwalderhütte 2973m - Oberwalderhütte 2973m

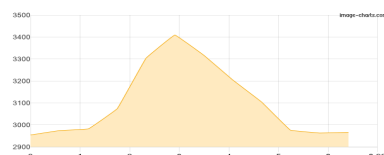


Etappe 3 28.07.2021 Mittwoch

Johannisberg NO-Wand

Hochalpin **WS-** - 645 Hm Aufstieg - 645 Hm Abstieg - **06:30** Stunden Gehzeit - 7.4 km Strecke

Oberwalderhütte 2973m - Johannisberg 3453m - Oberwalderhütte 2973m

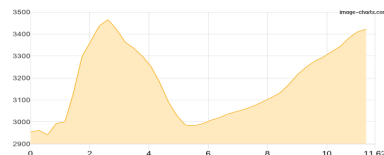


Etappe 4 29.07.2021 Donnerstag

Romarishandkopf-Überschreitung

Hochalpin **WS** - 1135 Hm Aufstieg - 669 Hm Abstieg - **07:30** Stunden Gehzeit - 11.23 km Strecke

Oberwalderhütte 2973m - Romarishandkopf 3511m - Schere 3037m - Erzherzog-Johann-Hütte 3454m



Etappe 5 30.07.2021 Freitag

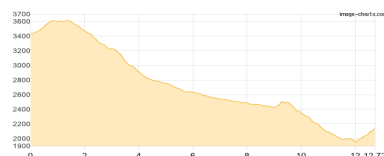
Großglockner

Hochalpin **ZS-** - 628 Hm Aufstieg - 1964 Hm Abstieg - **06:45** Stunden Gehzeit - 12.72 km Strecke

Erzherzog-Johann-Hütte 3454m - Kleinglockner 3770m - Großglockner 3798m - Kleinglockner 3770m -

Erzherzog-Johann-Hütte 3454m - Salmhütte 2644m - Stockerscharte 2442m - Margaritzenstausee 1988m -

Glocknerhaus 2132m





Glockner 360° 2021

Mögliche Unterkünfte

Oberwalderhütte 2973 m, ÖAV, Dusche: ja, Tel: +43 4824 2546, mobil: +43 676 4007940, Schlafplätze: 137

Erzherzog-Johann-Hütte 3454 m, ÖAK, Dusche: k.A., Tel: +43 4876 8500, Schlafplätze: 130

Salmhütte 2644 m, ÖAV, Dusche: k.A., Schlafplätze: 50

Glocknerhaus 2132 m, ÖAV, Dusche: ja, Tel: +43 4824 24666, mobil: +43 676 9448284, Schlafplätze: 88