



# 2016 Transalp

Typ:	<b>Strecke</b>	Gehzeit:	<b>45:31 Stunden</b>
Etappen:	<b>8</b>	Aufstieg:	<b>5843 Hm</b>
Länge:	<b>74.44 km</b>	Abstieg:	<b>7999 Hm</b>
Zeitraum:	<b>21.08.2016 - 26.08.2016</b>		

## **Etappe 1** 21.08.2016 Sonntag

### **Salewa Klettersteig am Iseler - Iseler**

Klettersteig **C** - 378 Hm Aufstieg - 961 Hm Abstieg - **04:05** Stunden Gehzeit - 6.87 km Strecke

Salewa Klettersteig am Iseler 1621m - Iseler 1876m

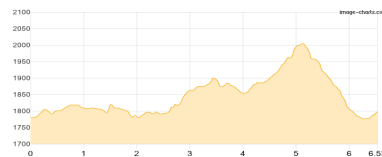


## **Etappe 2** 21.08.2016 Sonntag

### **Bergstation Vogelhornbahn - Strindenscharte - Gappenfeldscharte - Landsberger Hütte**

Wandern **T1** - 415 Hm Aufstieg - 397 Hm Abstieg - **03:10** Stunden Gehzeit - 6.53 km Strecke

Bergstation Neunerköpfe 1777m - Strindenscharte 1855m - Gappenfeldscharte 1858m - Landsberger Hütte 1810m



## **Etappe 3** 22.08.2016 Montag

### **Landsberger Hütte - Nordwand Lachenspitze - Lachenspitze - Steinkarscharte**

Klettersteig **D** - 346 Hm Aufstieg - 999 Hm Abstieg - **03:55** Stunden Gehzeit - 6.03 km Strecke

Landsberger Hütte 1810m - Nordwand Lachenspitze 1861m - Lachenspitze 2126m - Steinkarscharte 1955m



## **Etappe 4** 22.08.2016 Montag

### **Hahntennjoch - Scharnitzsattel - Muttekopfhütte**

Wandern **T2** - 562 Hm Aufstieg - 516 Hm Abstieg - **03:30** Stunden Gehzeit - 4.46 km Strecke

Hahntennjoch 1894m - Scharnitzsattel 2441m - Muttekopfhütte 1934m

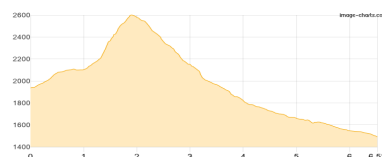


## **Etappe 5** 23.08.2016 Dienstag

### **Muttekopfhütte - Imster Klettersteig - Maldonkopf - Untermarkter Alm**

Klettersteig **E** - 688 Hm Aufstieg - 1132 Hm Abstieg - **05:25** Stunden Gehzeit - 6.52 km Strecke

Muttekopfhütte 1934m - Imster Klettersteig (D/E) 2434m - Maldonkopf 2632m - Untermarkter Alm 1491m



## **Etappe 6** 24.08.2016 Mittwoch

### **Alpenaussicht - Obergurgler Klettersteig - Schönwieshütte - ... - Langtalereckhütte**

Klettersteig **C** - 1272 Hm Aufstieg - 748 Hm Abstieg - **07:35** Stunden Gehzeit - 13.42 km Strecke

Alpenaussicht 1906m - Obergurgler Klettersteig C 1963m - Schönwieshütte 2268m - Langtalereckhütte 2430m  
- Klettersteig Schwärzenkamm (C/D) 2381m - Langtalereckhütte 2430m





## 2016 Transalp

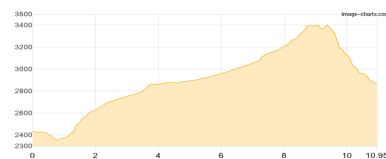
**Etappe 7** 25.08.2016 Donnerstag

**Langtalareckhütte - Hochwildesattel - Hochwilde Klettersteig - ... - Stettiner Hütte**

Hochalpin - 1117 Hm Aufstieg - 683 Hm Abstieg - **06:30** Stunden Gehzeit - 10.95 km Strecke

Langtalareckhütte 2430m - Hochwildesattel 3290m - Hochwilde Klettersteig 3316m - Hochwilde (Nordgipfel)

3461m - Hochwilde (Südgipfel) 3480m - Stettiner Hütte 2875m



**Etappe 8** 26.08.2016 Freitag

**Stettiner Hütte - Lazinser Alm - Spronser Joch - Oberkaser Alm - Hochmuth**

Wandern **T3** - 1065 Hm Aufstieg - 2563 Hm Abstieg - **11:20** Stunden Gehzeit - 19.66 km Strecke

Stettiner Hütte 2875m - Lazinser Alm 1848m - Spronser Joch 2552m - Oberkaser Alm 2131m - Hochmuth

1361m





## 2016 Transalp

### Mögliche Unterkünfte

Landsberger Hütte 1810 m, DAV, Dusche: ja, Schlafplätze: -

Muttekopfhütte 1934 m, ÖAV, Dusche: ja, Tel: +43 664 123 69 28, mobil: +43 664 1236928, Schlafplätze: 70

Untermarkter Alm 1491 m, AV: k.A., Dusche: k.A., Tel: +43 664 462 5806, Schlafplätze: -

Alpenaussicht 1906 m, AV: k.A., Dusche: k.A., Tel: +43 5256 6236, Schlafplätze: -

Langtalereckhütte 2430 m, DAV, Dusche: ja, Tel: +43 664 5268655, Schlafplätze: 92

Stettiner Hütte 2875 m, Autonome Provinz Bozen-Südtirol, Dusche: k.A., Tel: +39 0473 424244, Schlafplätze: 40

Oberkaser Alm 2131 m, privat, Dusche: k.A., Tel: +39 0473 420 452, Schlafplätze: 25