



2019 Gesäuse ("Xeis")

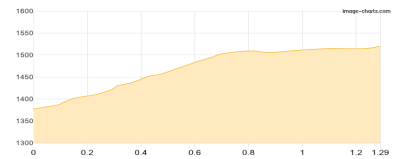
Typ:	Strecke	Gehzeit:	32:46 Stunden
Etappen:	8	Aufstieg:	5104 Hm
Länge:	47.25 km	Abstieg:	4936 Hm
Zeitraum:	24.08.2019 - 29.08.2019		

Etappe 1 24.08.2019 Samstag

Parkplatz Mödlingerhütte - Mödlinger Hütte

Wandern **T1** - 146 Hm Aufstieg - 4 Hm Abstieg - **00:15** Stunden Gehzeit - 1.29 km Strecke

Mödlinger Hütte 1523m

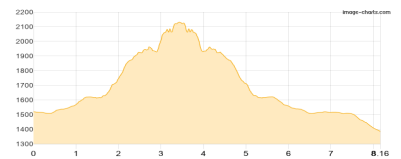


Etappe 2 25.08.2019 Sonntag

Mödlinger Hütte - Admonter Reichenstein - Parkplatz Mödlingerhütte

Klettern **2** - 846 Hm Aufstieg - 982 Hm Abstieg - **05:55** Stunden Gehzeit - 8.16 km Strecke

Mödlinger Hütte 1523m - Admonter Reichenstein 2251m



Etappe 3 25.08.2019 Sonntag

Haindlkarparkplatz - Haindlkarhütte

Wandern **T2** - 526 Hm Aufstieg - 15 Hm Abstieg - **02:05** Stunden Gehzeit - 2.55 km Strecke

Haindlkarhütte 1121m

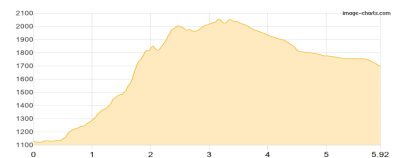


Etappe 4 26.08.2019 Montag

Haindlkarhütte - Peterpfad -I-II- - Peterscharte - Planspitze - Hesshütte

Klettern **2** - 1077 Hm Aufstieg - 506 Hm Abstieg - **05:20** Stunden Gehzeit - 5.92 km Strecke

Haindlkarhütte 1121m - Peterpfad (I-II) 1485m - Peterscharte 1977m - Planspitze 2117m - Hesshütte 1699m

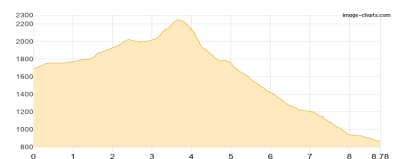


Etappe 5 27.08.2019 Dienstag

Hesshütte - Dachlgrat (II+) - Hochtör [St] - Kölblwirt

Klettern - 612 Hm Aufstieg - 1435 Hm Abstieg - **06:00** Stunden Gehzeit - 8.78 km Strecke

Hesshütte 1699m - Dachlgrat (II+) 1995m - Hochtör [St] 2369m - Kölblwirt 875m



Etappe 6 28.08.2019 Mittwoch

Kölblwirt - Bergsteigerfriedhof Johnsbach

Wandern **T1** - 57 Hm Aufstieg - 152 Hm Abstieg - **01:00** Stunden Gehzeit - 3.17 km Strecke

Kölblwirt 875m





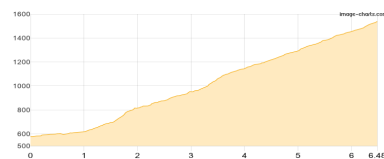
2019 Gesäuse ("Xeis")

Etappe 7 28.08.2019 Mittwoch

Parkplatz Buchsteinhaus - Buchsteinhaus

Wandern **T2** - 976 Hm Aufstieg - 15 Hm Abstieg - **04:05** Stunden Gehzeit - 6.48 km Strecke

Parkplatz Buchsteinhaus 575m - Buchsteinhaus 1571m



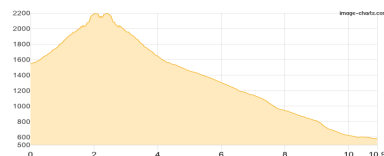
Etappe 8 29.08.2019 Donnerstag

Buchsteinhaus - Südwandbandklettersteig - Großer Buchstein - ... - Parkplatz Buchsteinhaus

Klettersteig **B** - 864 Hm Aufstieg - 1827 Hm Abstieg - **07:55** Stunden Gehzeit - 10.9 km Strecke

Buchsteinhaus 1571m - Südwandbandklettersteig 1866m - Großer Buchstein 2224m -

Südwandbandklettersteig 1866m - Buchsteinhaus 1571m - Parkplatz Buchsteinhaus 575m





2019 Gesäuse ("Xeis")

Mögliche Unterkünfte

Mödlinger Hütte 1523 m, ÖAV, Dusche: k.A., Tel: +43 680 2057139, mobil: +43 676 788 88 25, Schlafplätze: 74

Haindlkarhütte 1121 m, ÖAV, Dusche: k.A., mobil: +43 664 1140046, Schlafplätze: 63

Hesshütte 1699 m, ÖAV, Dusche: k.A., mobil: +43 664 4308060, Schlafplätze: 128

Buchsteinhaus 1571 m, AV: k.A., Dusche: k.A., Schlafplätze: -