



2020 Hochtour

Typ:	Strecke	Gehzeit:	24:51 Stunden
Etappen:	4	Aufstieg:	3470 Hm
Länge:	47.3 km	Abstieg:	3503 Hm
Zeitraum:	25.08.2020 - 28.08.2020		

Etappe 1 25.08.2020 Dienstag

Gepatschhaus - Rauhekopfhütte

Wandern **T4** - 874 Hm Aufstieg - 85 Hm Abstieg - **04:00** Stunden Gehzeit - 6.4 km Strecke

Gepatschhaus 1928m - Rauhekopfhütte 2731m

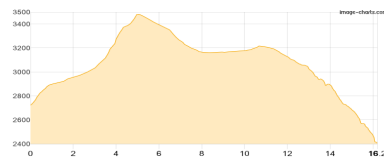


Etappe 2 26.08.2020 Mittwoch

Rauhekopfhütte - Weißseespitze - Hochjoch-Hospiz

Hochalpin - 838 Hm Aufstieg - 1156 Hm Abstieg - **07:10** Stunden Gehzeit - 16.2 km Strecke

Rauhekopfhütte 2731m - Weißseespitze 3518m - Hochjoch-Hospiz 2413m

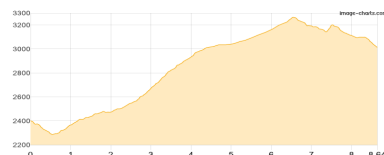


Etappe 3 27.08.2020 Donnerstag

Hochjoch-Hospiz - Hauslabjoch - Ötzi Fundstelle - Similaunhütte

Hochalpin - 1065 Hm Aufstieg - 454 Hm Abstieg - **05:35** Stunden Gehzeit - 8.64 km Strecke

Hochjoch-Hospiz 2413m - Hauslabjoch 3283m - Ötzi Fundstelle 3210m - Similaunhütte 3019m

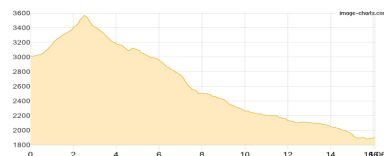


Etappe 4 28.08.2020 Freitag

Similaunhütte - Similaun - Marzellkamm - Martin-Busch-Hütte - Vent

Hochalpin - 693 Hm Aufstieg - 1808 Hm Abstieg - **08:05** Stunden Gehzeit - 16.06 km Strecke

Similaunhütte 3019m - Similaun 3606m - Marzellkamm 2982m - Martin-Busch-Hütte 2501m - Vent 1895m





2020 Hochtour

Mögliche Unterkünfte

Gepatschhaus 1928 m, DAV, Dusche: ja, Tel: +43 5475 489, Schlafplätze: 78

Rauhekopfhütte 2731 m, DAV, Dusche: nein, mobil: +43 664 2067006, Schlafplätze: 31

Hochjoch-Hospiz 2413 m, DAV, Dusche: ja, Tel: +43 676 6305998, mobil: +43 720 347821, Schlafplätze: 60

Similaunhütte 3019 m, privat, Dusche: ja, Tel: +39 0473 669711, mobil: +43 676 5074502, Schlafplätze: 70

Martin-Busch-Hütte 2501 m, DAV, Dusche: k.A., Tel: +43 5254 8130, Schlafplätze: 150