



Südtirol 2021

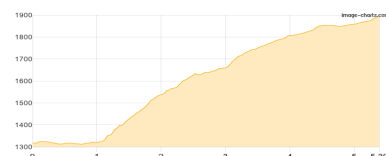
Typ:	Strecke	Gehzeit:	34:08 Stunden
Etappen:	6	Aufstieg:	5319 Hm
Länge:	55.81 km	Abstieg:	4359 Hm
Zeitraum:	.. - ..		

Etappe 1

Brennerbad - Terme di Brennero - Enzianhütte

Wandern **T2** - 608 Hm Aufstieg - 32 Hm Abstieg - **02:55** Stunden Gehzeit - 5.39 km Strecke

Enzianhütte 1984m

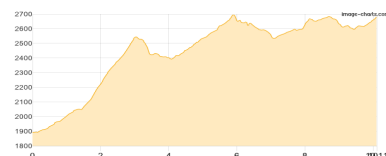


Etappe 2

Enzianhütte - Landshuter-Europa-Hütte

Wandern **T3** - 1297 Hm Aufstieg - 507 Hm Abstieg - **06:45** Stunden Gehzeit - 10.11 km Strecke

Europahütte 2693m



Etappe 3

Europahütte - Landshuter-Europa-Hütte - Pfitscher-Joch-Haus

Hochalpin - 477 Hm Aufstieg - 899 Hm Abstieg - **04:40** Stunden Gehzeit - 8.97 km Strecke

Europahütte 2693m - Pfitscher-Joch-Haus 2276m

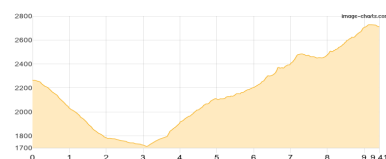


Etappe 4

Pfitscher-Joch-Haus - Hochfeilerhütte

Wandern - 1140 Hm Aufstieg - 693 Hm Abstieg - **06:25** Stunden Gehzeit - 9.41 km Strecke

Pfitscher-Joch-Haus 2276m - Hochfeilerhütte 2710m



Etappe 5

Hochfeilerhütte - Edelrauthütte

Wandern **T3** - 269 Hm Aufstieg - 438 Hm Abstieg - **02:20** Stunden Gehzeit - 4.23 km Strecke

Hochfeilerhütte 2710m - Edelrauthütte 2545m

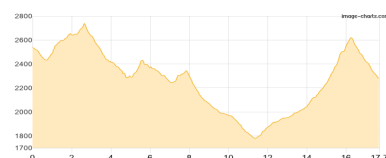


Etappe 6

Edelrauthütte - Dannelscharte - Brixner Hütte

Wandern **T3** - 1528 Hm Aufstieg - 1790 Hm Abstieg - **11:00** Stunden Gehzeit - 17.7 km Strecke

Edelrauthütte 2545m - Brixner Hütte 2300m





Südtirol 2021

Mögliche Unterkünfte

Enzianhütte 1984 m, privat, Dusche: k.A., Tel: +39 0472 631224, Schlafplätze: 61

Europahütte 2693 m, DAV+CAI, Dusche: nein, Tel: +39 0472 646076, Schlafplätze: 88

Pfifischer-Joch-Haus 2276 m, privat, Dusche: k.A., Tel: +39 0472 630119, Schlafplätze: 30

Hochfeilerhütte 2710 m, AV: ja, Dusche: k.A., Tel: +39 0472 646071, Schlafplätze: 94

Edelrauthütte 2545 m, CAI, Dusche: k.A., Tel: +39 0474 653230, Schlafplätze: 47

Brixner Hütte 2300 m, AVS, Dusche: k.A., Tel: +39 0472 547131, Schlafplätze: 40