



# Tirol 2.0

Typ: **Strecke**  
Etappen: **3**  
Länge: **36.13 km**  
Zeitraum: **00.00.0000 - 00.00.0000**

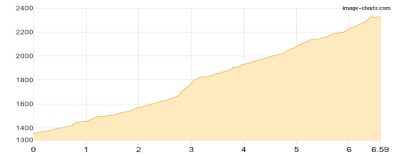
Gehzeit: **15:01 Stunden**  
Aufstieg: **2876 Hm**  
Abstieg: **2894 Hm**

## Etappe 1

### Touristenrast - Geraer Hütte

Wandern **T2** - 1010 Hm Aufstieg - 33 Hm Abstieg - **04:20** Stunden Gehzeit - 6.59 km Strecke

Touristenrast 1345m - Geraer Hütte 2324m

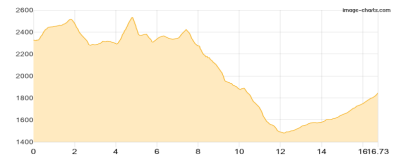


## Etappe 2

### Geraer Hütte - Jochgrubenkopf - Kluppenalm

Wandern - 1078 Hm Aufstieg - 1559 Hm Abstieg - **03:45** Stunden Gehzeit - 16.73 km Strecke

Geraer Hütte 2324m - Jochgrubenkopf 2453m - Kluppenalm 1844m

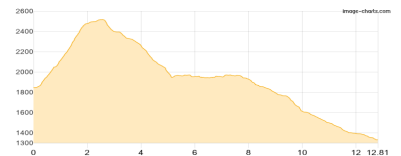


## Etappe 3

### Kluppenalm - Naviser Kreuzjöchl - Naviser Hütte

Wandern **T3** - 788 Hm Aufstieg - 1302 Hm Abstieg - **07:00** Stunden Gehzeit - 12.81 km Strecke

Kluppenalm 1844m - Naviser Kreuzjöchl 2536m - Naviser Hütte 1787m





## Tirol 2.0

### Mögliche Unterkünfte

Geraer Hütte 2324 m, DAV, Dusche: k.A., Tel: +43 676 9610303, Schlafplätze: 108

Kluppenalm 1844 m, AV: k.A., Dusche: k.A., Schlafplätze: -

Naviser Hütte 1787 m, privat, Dusche: k.A., Schlafplätze: 44