



# Köthes steil hinaus

Typ: **Rundtour**  
Etappen: **6**  
Länge: **100.64 km**  
Zeitraum: .. - ..

Gehzeit: **47:15 Stunden**  
Aufstieg: **6055 Hm**  
Abstieg: **6044 Hm**

## Etappe 1

### Gebirgspionierstraße - Soiernhaus

Wandern **T1** - 1082 Hm Aufstieg - 394 Hm Abstieg - **07:35** Stunden Gehzeit - 19.11 km Strecke

Soiernhaus 1611m

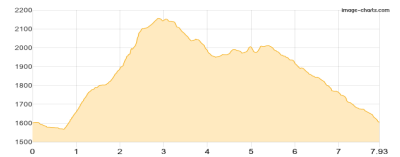


## Etappe 2

### Soiernhaus - Soierscharte - Feldernkopf - Schöttelkarspitze - Soiernhaus

Wandern **T4** - 747 Hm Aufstieg - 744 Hm Abstieg - **05:05** Stunden Gehzeit - 7.93 km Strecke

Soiernhaus 1611m - Soierscharte 2112m - Feldernkopf (Mittenwald) 2071m - Schöttelkarspitze 2050m - Soiernhaus 1611m

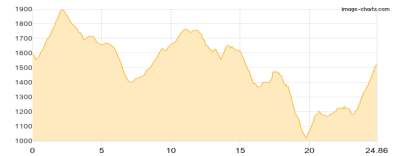


## Etappe 3

### Soiernhaus - Krinner-Kofler-Hütte - Obere Kälberalm - Brunsteinhütte

Wandern **T4** - 1898 Hm Aufstieg - 1973 Hm Abstieg - **13:35** Stunden Gehzeit - 24.86 km Strecke

Krinner-Kofler-Hütte 1394m - Obere Kälberalm 1565m - Brunsteinhütte 1560m



## Etappe 4

### Brunsteinhütte - Karwendelhaus

Wandern **T4** - 1086 Hm Aufstieg - 851 Hm Abstieg - **08:35** Stunden Gehzeit - 22.5 km Strecke

Brunsteinhütte 1560m - Karwendelhaus 1765m



## Etappe 5

### Karwendelhaus - Pleisenhütte

Wandern **T4** - 1156 Hm Aufstieg - 1151 Hm Abstieg - **07:40** Stunden Gehzeit - 11.79 km Strecke

Karwendelhaus 1765m - Pleisenhütte 1757m

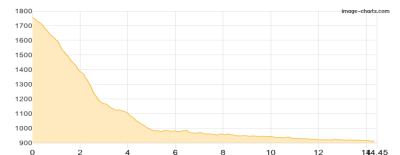


## Etappe 6

### Pleisenhütte - Gebirgspionierstraße

Wandern **T2** - 86 Hm Aufstieg - 931 Hm Abstieg - **04:40** Stunden Gehzeit - 14.45 km Strecke

Pleisenhütte 1757m





## Köthes steil hinaus

### Mögliche Unterkünfte

Soiernhaus 1611 m, DAV, Dusche: k.A., Tel: +49 171 5465858, Schlafplätze: 65

Krinner-Kofler-Hütte 1394 m, DAV, Dusche: k.A., Schlafplätze: 30

Brunnsteinhütte 1560 m, DAV, Dusche: k.A., Tel: +49 172 8909613, Schlafplätze: 36

Karwendelhaus 1765 m, DAV, Dusche: k.A., Tel: +43 720 983554, Schlafplätze: 193

Pleisenhütte 1757 m, privat, Dusche: k.A., mobil: +43 664 9158792, Schlafplätze: 39