



Vom Watzmann an die drei Zinnen

Typ: **Strecke**
Etappen: **12**
Länge: **87.21 km**
Zeitraum: **.. - ..**

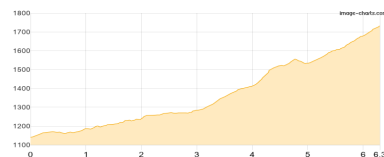
Gehzeit: **51:18 Stunden**
Aufstieg: **7869 Hm**
Abstieg: **6579 Hm**

Etappe 1

Alpenüberquerung Tag 1

Wandern **T2** - 650 Hm Aufstieg - 58 Hm Abstieg - **03:10** Stunden Gehzeit - 6.3 km Strecke

Hinterbrand 1130m - Mittelstation Jennerbahn 1200m - Carl-von-Stahl-Haus 1736m

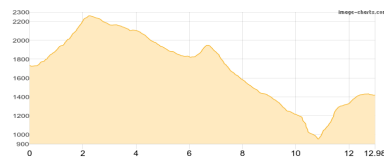


Etappe 2

Alpenüberquerung Tag 2, Abschnitt 1

Wandern **T2** - 1158 Hm Aufstieg - 1473 Hm Abstieg - **08:30** Stunden Gehzeit - 12.98 km Strecke

Carl-von-Stahl-Haus 1736m - Schneibstein 2276m - Windscharte 2103m - Seeleinsee 1809m - Hochgschirr 1949m - Wasseralm in der Röth 1423m

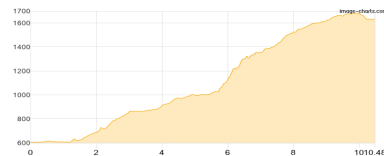


Etappe 3

Alpenüberquerung Tag 2, Abschnitt 2

Wandern **T2** - 1324 Hm Aufstieg - 295 Hm Abstieg - **06:35** Stunden Gehzeit - 10.48 km Strecke

St. Bartholomä 606m - Schrainbachalm 876m - Saugasse 1066m - Kärlingerhaus 1638m

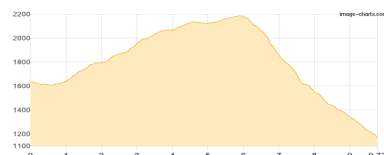


Etappe 4

Alpenüberquerung Tag 3, Abschnitt 1

Wandern **T3** - 616 Hm Aufstieg - 1076 Hm Abstieg - **05:30** Stunden Gehzeit - 9.77 km Strecke

Kärlingerhaus 1638m - Riemannhaus 2177m - Parkplatz Sandten 1176m

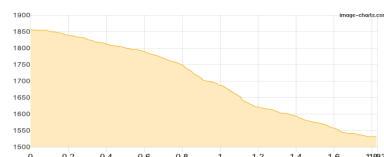


Etappe 5

Alpenüberquerung Tag 3, Abschnitt 2

Wandern - 0 Hm Aufstieg - 326 Hm Abstieg - **00:55** Stunden Gehzeit - 1.83 km Strecke

Parkplatz Hochmaiß 1845m - Trauneralm 1522m

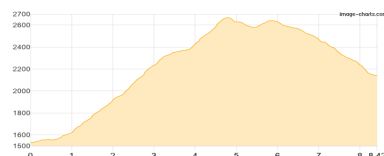


Etappe 6

Alpenüberquerung Tag 4

Wandern **T2** - 1206 Hm Aufstieg - 597 Hm Abstieg - **06:20** Stunden Gehzeit - 8.42 km Strecke

Trauneralm 1522m - Untere Pfandscharte 2663m - Glocknerhaus 2132m





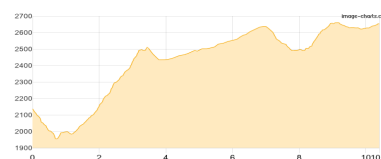
Vom Watzmann an die drei Zinnen

Etappe 7

Alpenüberquerung Tag 5

Wandern **T3** - 1020 Hm Aufstieg - 502 Hm Abstieg - **05:50** Stunden Gehzeit - 10.4 km Strecke

Glocknerhaus 2132m - Salmhütte 2644m - Glorier Hütte 2642m

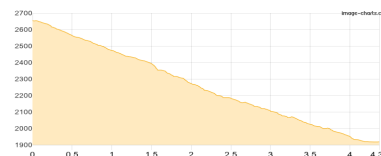


Etappe 8

Alpenüberquerung Tag 6

Wandern **T2** - 18 Hm Aufstieg - 753 Hm Abstieg - **02:10** Stunden Gehzeit - 4.37 km Strecke

Glorier Hütte 2642m - Lucknerhaus 1918m



Etappe 9

Alpenüberquerung Tag 7, Abschnitt 1

Wandern **T3** - 718 Hm Aufstieg - 1141 Hm Abstieg - **06:05** Stunden Gehzeit - 10.85 km Strecke

Gsieser Törl 2205m



Etappe 10

Alpenüberquerung Tag 7, Abschnitt 2

Wandern - 133 Hm Aufstieg - 11 Hm Abstieg - **00:45** Stunden Gehzeit - 1.55 km Strecke

Antoniusstein 1502m - Dreischusterhütte 1626m

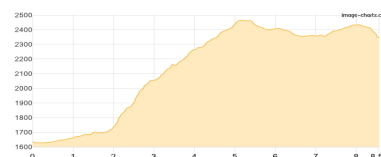


Etappe 11

Alpenüberquerung Tag 8

Wandern **T2** - 972 Hm Aufstieg - 259 Hm Abstieg - **05:00** Stunden Gehzeit - 8.57 km Strecke

Dreischusterhütte 1626m - Dreizinnenhütte 2405m - Rifugio Lavaredo 2344m

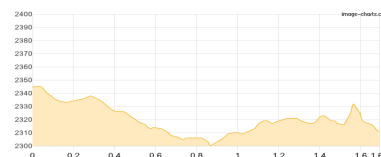


Etappe 12

Alpenüberquerung Tag 9

Wandern **T1** - 54 Hm Aufstieg - 88 Hm Abstieg - **00:35** Stunden Gehzeit - 1.69 km Strecke

Rifugio Lavaredo 2344m - Capella degli Alpini 2314m - Rifugio Auronzo 2320m





Vom Watzmann an die drei Zinnen

Mögliche Unterkünfte

Carl-von-Stahl-Haus 1736 m, ÖAV, Dusche: ja, Tel: +49 8652 6559922, Schlafplätze: 94

Wasseralm in der Röth 1423 m, DAV, Dusche: nein, Tel: +49 8652 609 11 60, Schlafplätze: 40

Kärlingerhaus 1638 m, DAV, Dusche: ja, Tel: +49 (0)8652-6019901, Schlafplätze: 203

Riemannhaus 2177 m, DAV, Dusche: ja, Tel: +43 6582 73300, Schlafplätze: 104

Trauneralm 1522 m, AV: k.A., Dusche: k.A., Schlafplätze: -

Glocknerhaus 2132 m, ÖAV, Dusche: ja, Tel: +43 4824 24666, mobil: +43 676 9448284, Schlafplätze: 88

Salmhütte 2644 m, ÖAV, Dusche: k.A., Schlafplätze: 50

Glorer Hütte 2642 m, DAV, Dusche: k.A., mobil: +43 664 3032200, Schlafplätze: 50

Lucknerhaus 1918 m, privat, Dusche: k.A., Tel: +43 4876 8555, Schlafplätze: 56

Dreischusterhütte 1626 m, AVS, Dusche: k.A., Tel: +39 0474 966610, Schlafplätze: 52

Dreizinnenhütte 2405 m, CAI, Dusche: ja, Tel: +39 0474 972002, Schlafplätze: -

Rifugio Lavaredo 2344 m, AV: k.A., Dusche: k.A., Schlafplätze: -

Rifugio Auronzo 2320 m, CAI, Dusche: k.A., Schlafplätze: -