



Slo

Typ: **Strecke**
Etappen: **7**
Länge: **90.79 km**
Zeitraum: .. - ..

Gehzeit: **56:08 Stunden**
Aufstieg: **8234 Hm**
Abstieg: **7999 Hm**

Etappe 1

Tag 1 bis Crna Prst

Wandern **T1** - 1345 Hm Aufstieg - 40 Hm Abstieg - **05:45** Stunden Gehzeit - 8.5 km Strecke

Bohinjska Bistrica 516m - Cerna Prst 1844m - Dom Zorka Jelincica 1835m

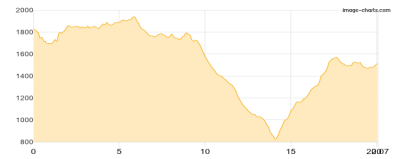


Etappe 2

Dom Zorka Jelincica - Rodica - Dom na komni

Hochalpin - 1530 Hm Aufstieg - 1844 Hm Abstieg - **11:35** Stunden Gehzeit - 20.07 km Strecke

Dom Zorka Jelincica 1835m - Rodica 1966m - Dom na komni 1520m

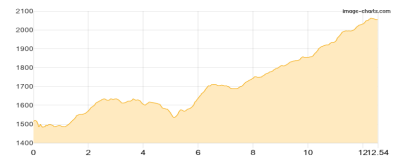


Etappe 3

Tag 3 bis Zasavska koca na Prehodavcih

Wandern **T5** - 823 Hm Aufstieg - 281 Hm Abstieg - **05:10** Stunden Gehzeit - 12.54 km Strecke

Dom na komni 1520m - Zasavska koca na Prehodavcih 2071m

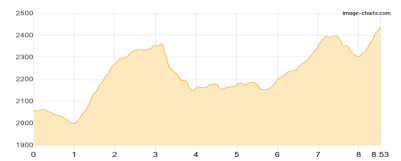


Etappe 4

Tag 4 bis Kredarica

Wandern **T5** - 868 Hm Aufstieg - 486 Hm Abstieg - **05:05** Stunden Gehzeit - 8.53 km Strecke

Zasavska koca na Prehodavcih 2071m - Dom Planika pod Triglavom 2408m

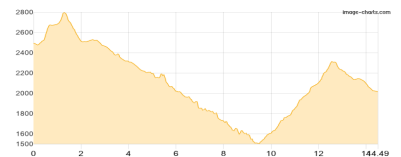


Etappe 5

Tag 5 bis Pogacnikov dom

Wandern **T6** - 1574 Hm Aufstieg - 2050 Hm Abstieg - **11:20** Stunden Gehzeit - 14.49 km Strecke

Triglavski dom 2515m - Mali Triglav 2739m - Dolichütte 2151m - Luknjapass 1766m - Bovski Gamsovec 2392m - Pogacnikov dom 2050m



Etappe 6

Tag 6 bis Postarski Dom na Vrsicu

Hochalpin - 1380 Hm Aufstieg - 1704 Hm Abstieg - **09:15** Stunden Gehzeit - 9.05 km Strecke

Pogacnikov dom 2050m - Prisojnik 2547m - Postarski Dom na Vrsicu 1680m





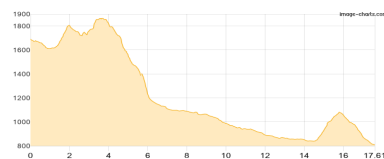
Slo

Etappe 7

Tag 7 bis Kranjska Gora

Wandern **T2** - 714 Hm Aufstieg - 1594 Hm Abstieg - **08:05** Stunden Gehzeit - 17.61 km Strecke

Postarski Dom na Vrsicu 1680m - Slemenova spica 1911m - Dom v Tamarju 1104m - Nordijski center Planica 943m





Slo

Mögliche Unterkünfte

Dom Zorka Jelincica 1835 m, AV: k.A., Dusche: k.A., Schlafplätze: -

Dom na komni 1520 m, AV: k.A., Dusche: k.A., Schlafplätze: -

Zasavska koca na Prehodavcih 2071 m, AV: k.A., Dusche: k.A., Tel: +386 51 614 781, Schlafplätze: 63

Dom Planika pod Triglavom 2408 m, AV: k.A., Dusche: k.A., Tel: +386 51 614 773, Schlafplätze: 143

Triglavski dom 2515 m, AV: k.A., Dusche: k.A., Schlafplätze: -

Dolichütte 2151 m, AV: k.A., Dusche: k.A., Tel: +386 51 614 780, Schlafplätze: 74

Pogacnikov dom 2050 m, AV: k.A., Dusche: k.A., Schlafplätze: 79

Postarski Dom na Vrsicu 1680 m, AV: k.A., Dusche: k.A., Tel: +386 41 610 029, Schlafplätze: 48

Dom v Tamarju 1104 m, AV: k.A., Dusche: k.A., Schlafplätze: -