



Triglav 4d Tour

Typ: **Rundtour**
Etappen: **4**
Länge: **37.2 km**
Zeitraum: .. - ..

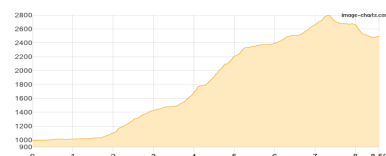
Gehzeit: **30:48 Stunden**
Aufstieg: **4836 Hm**
Abstieg: **4832 Hm**

Etappe 1

Šljamerjev dom v Vratih - Luknjapass - Triglav - Triglavski dom

Wandern **T6** - 1864 Hm Aufstieg - 365 Hm Abstieg - **08:10** Stunden Gehzeit - 8.59 km Strecke

Luknjapass 1766m - Triglav 2868m - Triglavski dom 2515m



Etappe 2

Triglavski dom - Dom Planika pod Triglavom - Dolichütte - ... - Zasavska koca na Prehodavcih

Wandern **T6** - 726 Hm Aufstieg - 1161 Hm Abstieg - **05:55** Stunden Gehzeit - 8.63 km Strecke

Triglavski dom 2515m - Dom Planika pod Triglavom 2408m - Dolichütte 2151m - Kanjavec 2568m - Zasavska koca na Prehodavcih 2071m

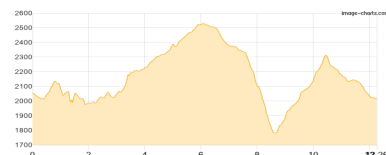


Etappe 3

Zasavska koca na Prehodavcih - Pogacnikov dom

Wandern **T5** - 1516 Hm Aufstieg - 1556 Hm Abstieg - **09:50** Stunden Gehzeit - 12.26 km Strecke

Zasavska koca na Prehodavcih 2071m - Pogacnikov dom 2050m

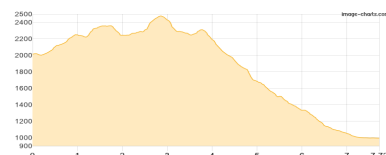


Etappe 4

Pogacnikov dom - Zgornje Kriško jezero - Stenar - Šljamerjev dom v Vratih

Wandern **T5** - 730 Hm Aufstieg - 1750 Hm Abstieg - **06:55** Stunden Gehzeit - 7.72 km Strecke

Pogacnikov dom 2050m - Stenar 2501m





Triglav 4d Tour

Mögliche Unterkünfte

Triglavski dom 2515 m, AV: k.A., Dusche: k.A., Schlafplätze: -

Dom Planika pod Triglavom 2408 m, AV: k.A., Dusche: k.A., Tel: +386 51 614 773, Schlafplätze: 143

Dolichütte 2151 m, AV: k.A., Dusche: k.A., Tel: +386 51 614 780, Schlafplätze: 74

Zasavska koca na Prehodavcih 2071 m, AV: k.A., Dusche: k.A., Tel: +386 51 614 781, Schlafplätze: 63

Pogacnikov dom 2050 m, AV: k.A., Dusche: k.A., Schlafplätze: 79