



Innsbruck - Bozen 2021

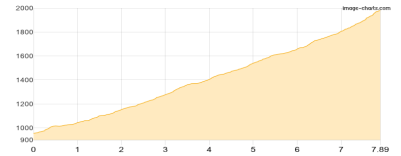
Typ:	Strecke	Gehzeit:	62:08 Stunden
Etappen:	8	Aufstieg:	9763 Hm
Länge:	135.23 km	Abstieg:	9499 Hm
Zeitraum:	01.09.2021 - 08.09.2021		

Etappe 1 01.09.2021 Mittwoch

Tag 1: Grinzens - Adolf-Pichler-Hütte

Wandern **T2** - 1027 Hm Aufstieg - 2 Hm Abstieg - **04:30** Stunden Gehzeit - 7.89 km Strecke

Grinzens 955m - Adolf-Pichler-Hütte 1977m



Etappe 2 02.09.2021 Donnerstag

Tag 2: Adolf-Pichler-Hütte - Innsbrucker Hütte

Wandern **T3** - 2411 Hm Aufstieg - 2033 Hm Abstieg - **09:00** Stunden Gehzeit - 21.93 km Strecke

Adolf-Pichler-Hütte 1977m - Seejöchl 2518m - Starkenburger Hütte 2237m - Agrar 1794m - Pinnisalm 1560m - Karalm 1737m - Innsbrucker Hütte 2369m

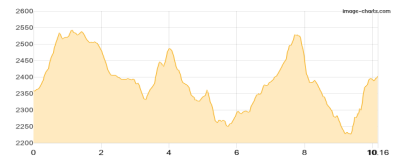


Etappe 3 03.09.2021 Freitag

Tag 3: Innsbrucker Hütte - Bremer Hütte

Wandern **T4** - 1018 Hm Aufstieg - 971 Hm Abstieg - **06:40** Stunden Gehzeit - 10.16 km Strecke

Innsbrucker Hütte 2369m - Pramarnspitze 2511m - Bremer Hütte 2413m



Etappe 4 04.09.2021 Samstag

Tag 4: Bremer Hütte - Pflerscher Tribulaunhütte

Wandern **T4** - 773 Hm Aufstieg - 813 Hm Abstieg - **06:30** Stunden Gehzeit - 8.63 km Strecke

Bremer Hütte 2413m - Tribulaunhütte (I) 2369m



Etappe 5 05.09.2021 Sonntag

Tag 5: Tribulaunhütte (I) - Sterzing

Wandern **T3** - 457 Hm Aufstieg - 1875 Hm Abstieg - **08:45** Stunden Gehzeit - 23.66 km Strecke

Tribulaunhütte (I) 2369m - Stein (Pflersch) 1418m - Pflersch 1226m - Gossensaß 1098m - Sterzing 956m

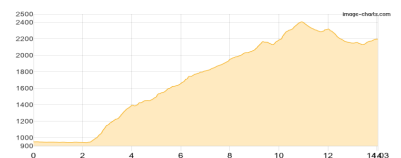


Etappe 6 06.09.2021 Montag

Tag 6: Sterzing - Penser Joch

Wandern **T2** - 1647 Hm Aufstieg - 399 Hm Abstieg - **08:20** Stunden Gehzeit - 14.03 km Strecke

Sterzing 956m - Mandlseitejoch 2185m - Zinseler 2421m - Penser Joch 2211m





Innsbruck - Bozen 2021

Etappe 7 07.09.2021 Dienstag

Tag 7: Penser Joch - Latzfonser Kreuz

Wandern **T2** - 1777 Hm Aufstieg - 1674 Hm Abstieg - **09:00** Stunden Gehzeit - 23.12 km Strecke

Penser Joch 2211m - Distelsee 2201m - Hörtlahner Scharte 2602m - Flaggerschartenhütte 2481m - Tellerjoch 2520m - Fortschellscharte 2299m - Latzfonser Kreuz 2311m

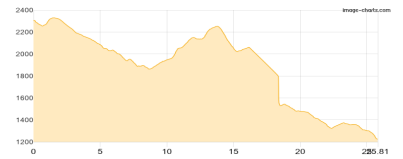


Etappe 8 08.09.2021 Mittwoch

Tag 8: Latzfonser Kreuz - Oberbozen

Wandern **T2** - 653 Hm Aufstieg - 1732 Hm Abstieg - **09:25** Stunden Gehzeit - 25.81 km Strecke

Latzfonser Kreuz 2311m - Moar in Plun 1860m - Gasteiger Sattel 2058m - Rittner-Horn-Haus 2259m - Schwarzseespitze 2065m - Gasthof Pemmern 1538m - Oberbozen 1218m





Innsbruck - Bozen 2021

Mögliche Unterkünfte

Adolf-Pichler-Hütte 1977 m, AV: k.A., Dusche: k.A., Tel: +43 5238 53194, Schlafplätze: 75

Starkenburger Hütte 2237 m, DAV, Dusche: k.A., Tel: +43 664 5035420, mobil: +43 664 5035420, Schlafplätze: 57

Pinnisalm 1560 m, AV: k.A., Dusche: k.A., Schlafplätze: -

Karalm 1737 m, AV: k.A., Dusche: k.A., Schlafplätze: -

Innsbrucker Hütte 2369 m, ÖAV, Dusche: ja, Tel: +43 5276 295, Schlafplätze: 130

Bremer Hütte 2413 m, DAV, Dusche: ja, Tel: +43 664 2728071, mobil: +43 664 4605831, Schlafplätze: 100

Tribulaunhütte (I) 2369 m, CAI, Dusche: k.A., Tel: +39 0472 632470, Schlafplätze: 37

Flaggerschartenhütte 2481 m, CAI, Dusche: ja, Schlafplätze: 34

Latzfonser Kreuz 2311 m, privat, Dusche: ja, Schlafplätze: -

Moar in Plun 1860 m, AV: k.A., Dusche: k.A., Schlafplätze: -

Rittner-Horn-Haus 2259 m, CAI, Dusche: ja, Tel: +39 0471 1550602, mobil: +39 340 8028521, Schlafplätze: 24

Persönliche Anmerkungen

Geplantes Datum: 01.09. - 09.09.2021