



# Wanderung

Typ:  
Etappen: **4**  
Länge: **52.67 km**  
Zeitraum: .. - ..

Gehzeit: **33:06 Stunden**  
Aufstieg: **4843 Hm**  
Abstieg: **4840 Hm**

## Etappe 1

### Alpe Eschbach - Rappenseehütte

Wandern **T2** - 1246 Hm Aufstieg - 125 Hm Abstieg - **05:55** Stunden Gehzeit - 10.75 km Strecke

Alpe Eschbach 967m - Rappenseehütte 2091m

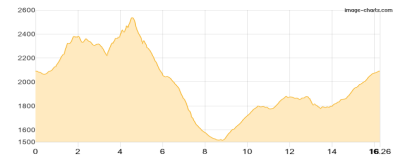


## Etappe 2

### Rappenseehütte - Hochrappenkopf - Biberkopf - Rappenseehütte

Wandern **T4** - 1663 Hm Aufstieg - 1662 Hm Abstieg - **11:05** Stunden Gehzeit - 16.26 km Strecke

Rappenseehütte 2091m - Hochrappenkopf 2425m - Biberkopf 2599m - Rappenseehütte 2091m

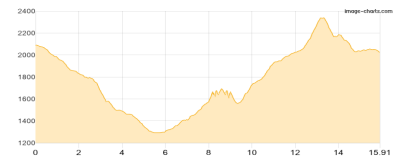


## Etappe 3

### Rappenseehütte - Schrofenspass - Geißhorn - Mindelheimer Hütte

Wandern **T3** - 1600 Hm Aufstieg - 1663 Hm Abstieg - **10:50** Stunden Gehzeit - 15.91 km Strecke

Rappenseehütte 2091m - Schrofenspass 1688m - Geißhorn 2366m - Mindelheimer Hütte 2013m

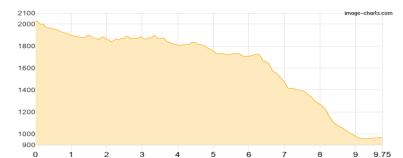


## Etappe 4

### Mindelheimer Hütte - Alpe Eschbach

Wandern **T2** - 334 Hm Aufstieg - 1390 Hm Abstieg - **05:15** Stunden Gehzeit - 9.75 km Strecke

Mindelheimer Hütte 2013m - Alpe Eschbach 967m





# Wanderung

## Mögliche Unterkünfte

Rappenseehütte 2091 m, DAV, Dusche: ja, Tel: +49 8322 700155, Schlafplätze: 342

Mindelheimer Hütte 2013 m, DAV, Dusche: nein, Tel: +49 8322 700153, Schlafplätze: 120