



## Alternativroute

Typ: **Strecke**  
Etappen: **3**  
Länge: **41.48 km**  
Zeitraum: .. - ..

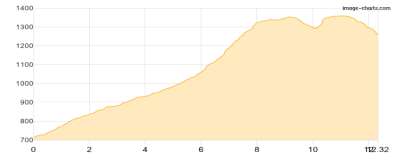
Gehzeit: **14:56 Stunden**  
Aufstieg: **1762 Hm**  
Abstieg: **1436 Hm**

### Etappe 1

#### Harresberg - Martinova bouda

Wandern **T1** - 714 Hm Aufstieg - 170 Hm Abstieg - **04:30** Stunden Gehzeit - 12.32 km Strecke

Martinova bouda 1260m

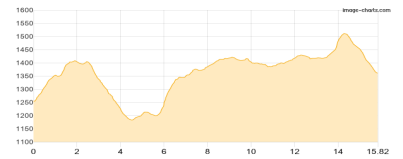


### Etappe 2

#### Martinova bouda - Stará Bucharova cesta - Vyrovka

Wandern **T2** - 585 Hm Aufstieg - 478 Hm Abstieg - **05:25** Stunden Gehzeit - 15.82 km Strecke

Martinova bouda 1260m - Vyrovka 1359m

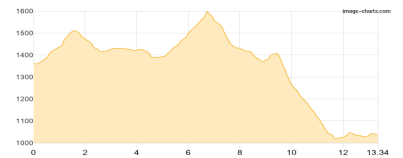


### Etappe 3

#### Vyrovka - Schneekoppe - Pomezni Bouda

Wandern **T1** - 463 Hm Aufstieg - 788 Hm Abstieg - **05:00** Stunden Gehzeit - 13.34 km Strecke

Vyrovka 1359m - Schneekoppe 1602m - Pomezni Bouda 1033m





## Alternativroute

### Mögliche Unterkünfte

Martinova bouda 1260 m, AV: k.A., Dusche: k.A., Schlafplätze: -

Vyrovka 1359 m, AV: k.A., Dusche: k.A., Schlafplätze: -

Pomezni Bouda 1033 m, AV: k.A., Dusche: k.A., Schlafplätze: -